

Briefing de bienvenue

Préambule

Notre traditionnel week-end Zélande représente une **organisation conséquente** : 7 plongées (dont 1 de nuit) et 15 plongeurs répartis sur 3 jours, avec la plupart des repas organisés par le club.

Tout ça pour vous dire que **nous aurons besoin d'aide** sur place et que nous comptons sur chacun d'entre-vous !

Assurez-vous d'avoir quelques numéros de téléphone utiles dans votre répertoire. Ceux des membres sont disponibles sur le site (n'oubliez pas d'ajouter le préfixe +32) :

<https://www.grandsfonds.be/index.php?pageId=membres>

Concernant les différents trajets, notez qu'ils seront quasi systématiquement réalisés en convoi, mais nous demandons malgré tout à chaque véhicule d'être **autonome** en termes d'itinéraire et de G.P.S. si le besoin venait à se présenter.

La météo s'annonce clémente du vendredi au dimanche inclus, pas de pluie prévue à ce jour.

Plongées

- Avant d'effectuer votre première plongée, adressez-vous à Laurent pour compléter la **feuille de renseignements** et la **fiche d'évacuation**
- 4 plongées sur les 7 prévues s'effectueront **à marée**
- Les horaires tels que définis dans le planning devront être respectés **à la lettre**, et ce d'autant plus qu'il s'agit d'un week-end de nouvelle lune (mercredi 16h39 → les grosses marées arrivent le week-end vu le « retard de la marée »), avec par conséquent des marnages importants (marnage = différence de hauteur entre la marée basse et la marée haute), et des courants en conséquence si jamais on rate l'étale de marée
- La durée maximale des plongées est systématiquement fixée à **45 min paliers compris**
- Oxygène, bouteille de réserve montée et téléphone seront à proximité des mises à l'eau
- Une **sécurité non-équipée** récoltera les paramètres, merci de vous signaler à lui ou elle avant et après chaque plongée
- Une **sécurité équipée** sera assurée dans les cas où une palanquée de 3 avec alternance s'imposerait : le plus haut breveté de la palanquée fera 2 plongées de 30 min maximum avec chacun des deux autres en alternance, et prévoira de se mettre à l'eau 15 min avant l'horaire défini
- Nous avons 4 encadrants pour 3 P1 et 2 P2 de moins de 18 ans → les palanquées seront complexes à organiser et les P2 devront presque assurément plonger en autonomie
- **Important** : aucune plongée n'est obligatoire, n'hésitez jamais à en passer une si vous ne vous sentez pas en pleine forme !
- **Alcool et plongée ne font pas bon ménage** : soyez extrêmement raisonnables, ou faites l'impasse sur une plongée
- **N'oubliez pas** votre lestage supplémentaire (env. 2 kg), votre lampe (avec chargeur) et votre dragonne (pour ceux qui en ont une)

Logement

- La maison se compose de 6 chambres de 4, chacune avec sa propre salle de bains
- Prévoyez d'amener vos draps de lit ou sac de couchage et essuies (il est possible que ce soit à mis à disposition dans la maison, mais ce n'est pas certain)
- Les animaux de compagnie ne sont pas autorisés
- Il est interdit de fumer dans la maison
- Le matériel de plongée peut sécher dans les endroits prévus à cet effet, pas mis n'importe où sur les barrières

Repas

- Les pique-niques de midi et le petit déjeuner du samedi sont libres → prévoyez le nécessaire (ou débrouillez-vous pour faire une course sur place)
- Le club prévoit le repas complet pour les moules-frites du vendredi soir, le barbecue du samedi soir (viandes, crudités, pommes de terre et sauces comprises) et la fricassée du dimanche matin (pain compris)
- Prévoyez d'amener les apéros (solides et liquides) et vos boissons

Planning Zélande 2023

Nota bene : les heures soulignées sont des liens Google Maps → cliquez pour lancer l'itinéraire

Vendredi 18/08

- 07h30 : Départ conseillé de Liège pour les motivés qui plongent tôt
- 10h10 : Arrivée sur le site de Klein Stelle
 - JCT P35a/b/c, p.245-250
 - Zeeland duiklocatie #67 / #68
(https://www.zeeland.com/nl-nl/visit/2414_nl/duiklocatie-klein-stelle-67/ / https://www.zeeland.com/nl-nl/visit/2396_nl/duiklocatie-galjoen-zonder-poen-68a)
 - GPS : 51.523862° N - 03.988605° E = 51° 31'26" N - 03° 59'19" E
- 11h10 : Mise à l'eau (30' avant l'étale de marée basse, comme recommandé par JCT)
- 12h40 : Gonflage et pause midi à Wemeldinge Parking (chacun prévoit son pique-nique)
- 13h45 : Départ pour Scharendijke
- 14h30 : Arrivée sur le site de Scharendijke Mirador (Starttoren)
 - JCT P8, p.79-82
 - Zeeland duiklocatie #16b
(https://www.zeeland.com/nl-nl/visit/1648_nl/duiklocatie-scharendijke-start-toren-16b)
 - GPS : 51.739084° N - 03.844694° E = 51° 44'21" N - 03° 50'41" E
- 15h30 : Mise à l'eau
- 17h00 : Gonflage à Den Osse
- 17h30 : Arrivée à notre logement, De Rietgors, Slikweg 8, 4321 SV KERKWERVE (l'arrivée n'est pas permise plus tôt), accueil et installation
- 18h30 : Apéro
- 19h00 : Souper moules
- 21h45 : Départ de la maison
- 22h00 : Arrivée sur le site de Zeelandbrug
 - JCT P13, p.159-161
 - Zeeland duiklocatie #32
(https://www.zeeland.com/nl-nl/visit/1666_nl/duiklocatie-pijlers-zeelandbrug-32)
 - GPS : 51.629664° N - 03.914496° E = 51° 37'47" N - 03° 54'52" E
- 23h00 : Mise à l'eau (45' avant l'étale de marée basse, comme recommandé par JCT - plongée de nuit)
- 00h30 : Gonflage et retour à la maison
- 01h00 : Arrivée à la maison

Samedi 19/08

- 10h00 : Départ de la maison
- **10h10** : Arrivée sur le site de Flauwers Heerenkeet
 - JCT P6, p.137-140
 - Zeeland duiklocatie #38
(https://www.zeeland.com/nl-nl/visit/182_nl/duiklocatie-3aflauwers-heerenkeet-38)
 - GPS : 51.678038° N - 03.856523° E = 51° 40' 41" N - 03° 51' 23" E
- 11h10 : Mise à l'eau (40' avant l'étale de marée basse, comme recommandé par JCT)
- **12h40** : Gonflage au Zeelandbrug et retour à la maison
- **13h30** : Pause midi (chacun prévoit son repas)
- 14h30 : Départ de la maison
- **14h45** : Arrivée sur le site de Ossehoek (Den Osse Golfbreker)
 - JCT P11, p.89-92
 - Zeeland duiklocatie #13
(https://www.zeeland.com/nl-nl/visit/1627_nl/duiklocatie-3aden-osse-golfbreker-13)
 - GPS : 51.743317° N - 03.890313° E = 51° 44' 36" N - 03° 53' 25" E
- 15h50 : Mise à l'eau
- **17h20** : Gonflage et retour à la maison
- **18h30** : Apéro
- 19h00 : Barbecue

Dimanche 20/08

- 08h30 : Fricassée
- 09h15 : Rangement et nettoyage sommaire (puisque inclus dans la location)
- 10h15 : Départ de la maison
- **10h35** : Arrivée sur le site de Zuidbout
 - JCT P16, p.171-174
 - Zeeland duiklocatie #29
(https://www.zeeland.com/nl-nl/visit/149_nl/duiklocatie-3azuidbout-29)
 - GPS : 51.616479° N - 03.963939° E = 51° 36' 59" N - 03° 57' 50" E
- 11h35 : Mise à l'eau (45' avant l'étale de marée basse, comme recommandé par JCT)
- 13h30 : Pique-nique
- **14h15** : Départ pour le gonflage au Zeelandbrug
- **15h00** : Arrivée sur le site de Zoetersbout
 - JCT P20, p.185-188
 - Zeeland duiklocatie #26
(https://www.zeeland.com/nl-nl/visit/177_nl/duiklocatie-3azoetersbout-26)
 - GPS : 51.644490° N - 04.089456° E = 51° 38' 40" N - 04° 05' 22" E
- 16h00 : Mise à l'eau
- 17h30 : Adieux déchirants

Stations de gonflage

➤ Wemeldinge Parking

- Oude Zeedijk 52, 4474 NA Kattendijke
- GPS : 51.528685° N - 03.965205° E = 51° 31'43" N - 03° 57'55" E
- Fonctionne avec des jetons à acheter par lots de 5 ou 10, soit par carte sur place, soit au camping Linda, soit à l'hôtel Eetcafe Smits - 1 jeton coûte 1 € et donne droit à 650 litres d'air ou 350 litres de Nitrox 32 %
- Air 200 bar ou 300 bar, Nitrox 32 % 200 bar ou 300 bar
- Ouvert 24h/24

➤ Zeelandbrug

- Galgelaan, Zierikzee
- GPS : 51.629715° N - 03.914397° E = 51° 37'47" N - 03° 54'52" E
- Gonflage à pièces ou via l'app
- Air 200 bar ou 300 bar (+ Nitrox 32 %, mais il faut des jetons à aller acheter au Witte Boulevard, Zeedistelweg 10, 4325 BM Renesse)
- Ouvert 24h/24

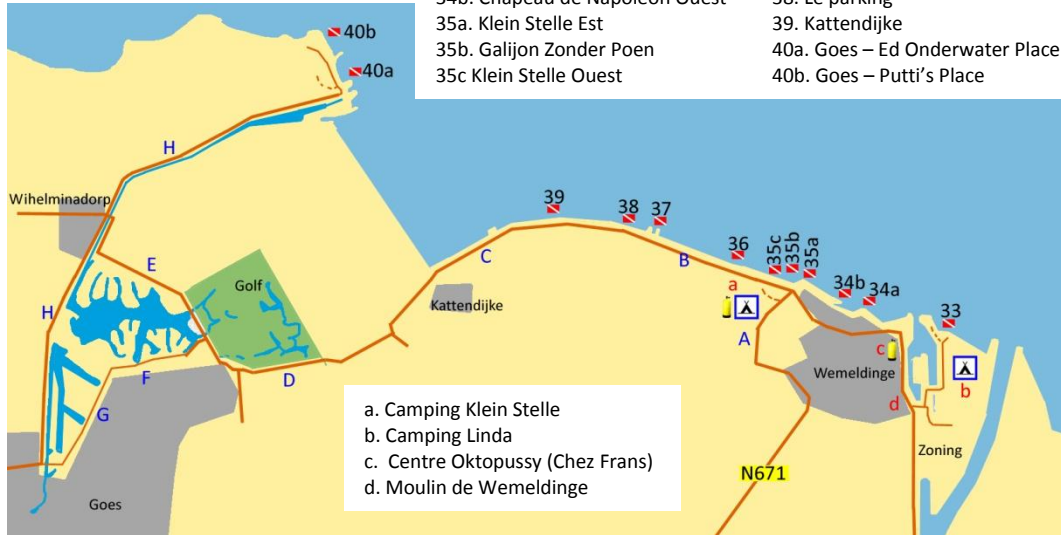
➤ Den Osse

- Nieuwe Kerkweg 4, 4322 TT Brouwershaven
- GPS : 51.742194° N - 03.880019° E = 51° 44'32" N - 03° 52'48" E
- Gonflage à pièces
- Air 200 bar ou 300 bar
- Ouvert 24h/24

➤ Duikcentrum De Grevelingen

- Elkerzeeseweg 34, 4322 NB Scharendijke
- GPS : 51.732432° N - 03.841143° E = 51° 43'57" N - 03° 50'28" E
- Gonflage à pièces à l'extérieur, ou dans le magasin
- Air 200 bar ou 300 bar
- Ouvert 24h/24 à l'extérieur, ou bien de 9h à 17h le vendredi et le samedi pour le magasin

2.5. Zuid Beveland



- | | |
|--------------------------------|---------------------------------|
| 33. Linda | 36. Stellehoeve |
| 34a. Chapeau de Napoléon Est | 37. Tetjes |
| 34b. Chapeau de Napoléon Ouest | 38. Le parking |
| 35a. Klein Stelle Est | 39. Kattendijke |
| 35b. Galijon Zonder Poen | 40a. Goes – Ed Onderwater Place |
| 35c. Klein Stelle Ouest | 40b. Goes – Putti's Place |

- A. Hoogenweg
- B. Steldijk
- C. Oude Zeedijk
- D. Kattendijksedijk
- E. Krukweg
- F. Goese Meerlan
- G. Houtkade
- H. Westhavendijk

Toute la côte entre Wemeldinge et Kattendijke présente des sites intéressants aussi bien à marée haute qu'à marée basse. Pour se mettre à l'eau, la distance à parcourir à pied ne dépasse jamais 100m à marée basse et 20m à marée haute. Les trois principaux sites sont « Le Parking », Les « Tetjes » et le « Klein Stelle ».

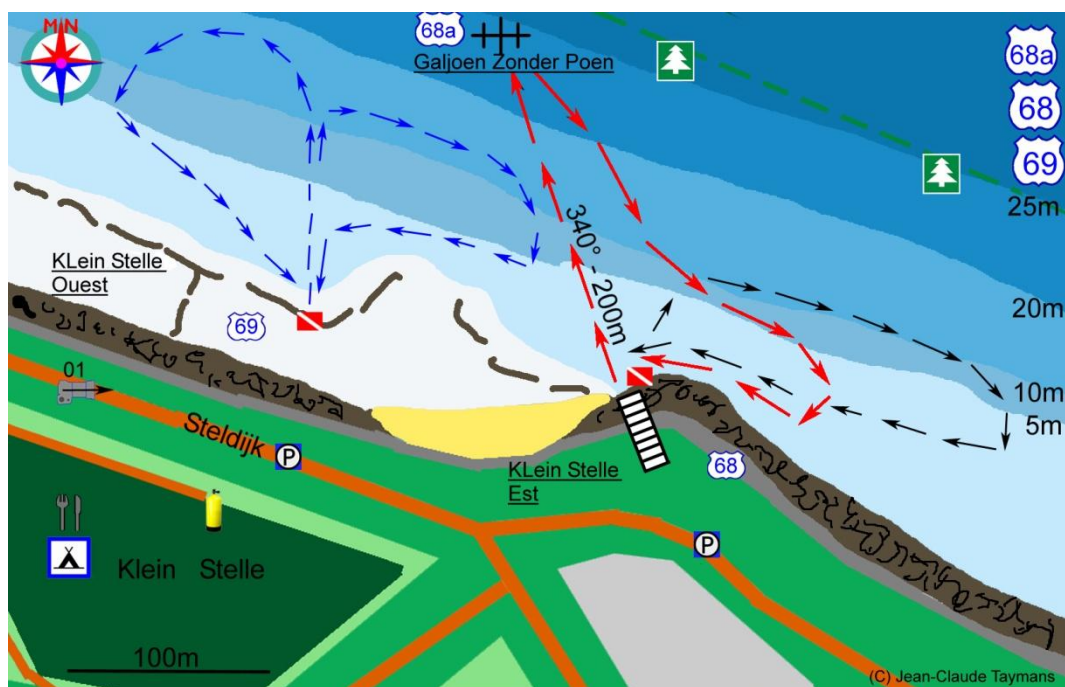
L'étymologie des noms est criante de vérité ! « Le Parking », car en contrebas de la zone de plongée, il y a un immense parking ou il est facilement possible de faire un barbecue en sortie club. Les « Tetjes » car la

forme de la digue fait penser à une poitrine féminine ; en néerlandais « Tetjes » signifie « petits seins ». Le « Klein Stelle » car le site se trouve en face du camping-restaurant du même nom. Le nom est peint sur le toit du restaurant, qui est parfaitement visible de la route.

Il est possible de plonger sur ces sites à marée haute comme à marée basse. La marée haute offre généralement une meilleure visibilité, à condition de ne pas avoir un vent de face. Les courants sont parallèles à la côte et ne présentent pas de traîtrises particulières. Il est facilement possible de sortir de l'eau à n'importe quel endroit de la côte. Ces caractéristiques en font une zone privilégiée, pour les premières plongées en « zone à courant ». De nombreuses écoles belges y organisent leurs sorties.

Plonger sur ces sites est très simple. A marée haute, il suffit de palmer sur une soixantaine de mètres pour passer au-dessus des anciennes digues qui sont recouvertes de deux à trois mètres d'eau puis de se laisser couler le long du tombant qui descend en pente douce. Le meilleur de la plongée consiste à remonter lentement le tombant en louvoyant, ce qui permet de voir les trous à homards. A marée basse, c'est encore bien plus facile... il suffit de marcher jusqu'au tombant ! Les fonds sont garnis de petites anémones flammées.

Klein Stelle – Galjoen Zonder Poen



Trajet

Ces sites se situent respectivement à 1,8 et 1,9 km de l'entrée du village en prenant comme point de repère le moulin en face du port.

Ces deux sites ne sont distants que d'une centaine de mètres mais ils sont inégalement fréquentés. La zone ouest n'est pas très fréquentée contrairement à la zone est qui jouit d'une excellente réputation auprès des plongeurs belges. L'épave du « Galjoen Zonder Poen » n'est pas étrangère à cette réputation ! En se mettant à

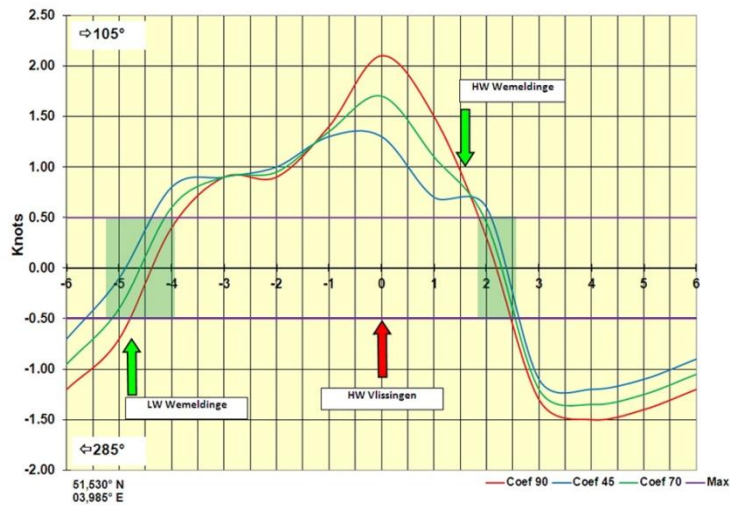
l'eau sur la partie droite de la pointe est et en pointant son compas sur l'église « De Lievemontertoren » à Zierikzee (cap 340°), on trouve à 200m du bord les restants d'une petite péniche. Il s'agit du « Galjoen Zonder Poen », ce qui signifie en argot flamand « le galion sans argent ». Elle a été vraisemblablement la victime d'un raid aérien en 1942. Depuis elle gît parallèle à la côte par 24 à 27m sur un fond sableux. L'épave est en très mauvais état, elle se dégrade rapidement et est de plus en plus ensablée. La mauvaise visibilité associée au courant la rendent difficile à trouver. Si au bout de 10 minutes vous ne l'avez pas trouvée, il vaut mieux renoncer, rejoindre le bord et continuer la plongée dans le champ d'anémones autour de la pointe. Plonger le « Galjoen Zonder Poen » doit se faire de préférence à une marée basse de morte-eaux. On peut voir sur ces sites des ascidies, des gobies, des blennies, des anguilles, des chabots et en été des bars et des seiches. L'exploration de l'épave est réservée à des plongeurs confirmés. L'exploration des champs d'anémones convient aux débutants et aux plongées d'initiations. Elle peut se faire à

Oosterschelde – Zuid Beveland

marée haute comme à marée basse. La zone ouest est nettement moins spectaculaire. Il est possible de partir vers la gauche ou la droite en fonction du courant. Il vaut mieux y plonger à marée basse mais ce n'est pas une obligation stricte !

Courbes de courant valable pour les sites suivants : Klein Stelle, Stellehoeven, Tetjes, Le Parkin et Kattendijke

*Photo 1 : Klein Stelle zone Est
Jean-Claude Taymans ©*



(C) Jean-Claude Taymans



Oosterschelde – Zuid Beveland

Klein Stelle est

Type de plongée : bord

Position GPS (WGS 84) Carte:1805.05

Parking : 51.523862°N - 03.988605°E

Site: 51.524777°N - 03.989163°E

Technicité

Appréciation: 3

Photo/video: oui

Expérience: 1-2

Biodiversité: 3

Profondeur maximale: 30m à 200m au cap 360

Profondeur au droit du chenal: ≠

Distance du parking : 20m

Facilité d'accès : facile

Facilité de mise à l'eau : facile (escalier)

Matériel : Lampe, lampe de secours, parachute de palier, dragonne

Plan de secours : voir annexe zone C

Marée, courant, vent

Marée : Semi-diurne Plongée :HW-LW Courant : moyen à fort Etale :courte à moyenne

Vent maximum admissible : 4 Beaufort Secteur dangereux: 315° - 360° - 045°

Parking

Payant : non Taille : moyen

Qualité : moyenne

Convivialité

Plage : petite Restauration : restaurant au camping

WC : non Fréquentation du site : importante

Barbecue : non Sortie club : site favorable

Formations et plongées spéciales

Formation : Spécialisation Zeeland, courant, N2,N3

Plongée de nuit : oui Plongée « Multi-level » : oui

Plongée dérivante : non

Plongée enfant : non Plongée moins valide : 0/5

Plongée apnée : non Randonnée palmée : non

Remarques

Camping à proximité immédiate : Le Klein Stelle

Courant

Etale HW : -0.00 LW : -0.00

Plongée (1) HW : 0.15 LW : -0.30

(1) courant de l'ordre de 0,8 nœud

Courant maximum: 0,4 à 0,5 nœud

		Plongée	Durée
L	Moyenne (C=70)	-0.20	45
	Morte-eaux (C=45)	-0.35	60
	Vives-eaux (C=90)	-0.00	35
H	Moyenne (C=70)	-0.00	30
	Morte-eaux (C=45)	-0.00	30
	Vives-eaux (C=90)	-0.00	25

Dangers potentiels

Courant

Nasses et filets

Pêcheurs à la ligne

Centres de gonflage

Octopussy (automate – Nx)

Klein Stelle

Oosterschelde – Zuid Beveland

Galjoen Zonder Poen

Type de plongée : bord

Position GPS (WGS 84) Carte:1805.05

Parking : 51.523862°N - 03.988605°E

Site: 51.524725°N - 03.989185°E

Technicité

Appréciation: 2

Photo/video: non

Expérience: 3-4

Biodiversité: 3

Profondeur maximale: 25m à 200m au cap 340

Profondeur au droit du chenal: ≠

Distance du parking : 20m

Facilité d'accès : facile

Facilité de mise à l'eau : facile (escalier)

Matériel : Lampe, lampe de secours, parachute de palier, dragonne

Plan de secours : voir annexe zone C

Marée, courant, vent

Marée : Semi-diurne Plongée :HW-LW Courant : moyen à fort Etale :courte à moyenne

Vent maximum admissible : 4 Beaufort Secteur dangereux: 315° - 360° - 045°

Parking

Payant : non Taille : moyen

Qualité : moyenne

Convivialité

Plage : petite Restauration : restaurant au camping

WC : non Fréquentation du site : importante

Barbecue : non Sortie club : site non favorable

Formations et plongées spéciales

Formation : site non favorable

Plongée de nuit : non Plongée « Multi-level » : non

Plongée dérivante : non

Plongée enfant : non Plongée moins valide : 0/5

Plongée apnée : non Randonnée palmée : non

Remarques

L'épave est très endommagée et s'ensable de plus en plus.

Camping à proximité immédiate : Le Klein Stelle

Courant

Etale HW : -0.00 LW : -0.00

Plongée (1) HW : 0.15 LW : -0.30

(1) courant de l'ordre de 0,8 nœud

Courant maximum: 0,4 à 0,5 nœud

		Plongée	Durée
L	Moyenne (C=70)	-0.20	45
	Morte-eaux (C=45)	-0.35	60
	Vives-eaux (C=90)	-0.00	35
H	Moyenne (C=70)	-0.00	30
	Morte-eaux (C=45)	-0.00	30
	Vives-eaux (C=90)	-0.00	25

Dangers potentiels

Courant

Nasses et filets

Pêcheurs à la ligne

Centres de gonflage

Octopussy (automate – Nx)

Klein Stelle

Oosterschelde – Zuid Beveland

Klein Stelle ouest

Type de plongée : bord

Position GPS (WGS 84) Carte:1805.05

Parking : 51.524076°N - 03.986406°E

Site: 51.525114°N - 03.987017°E

Technicité

Appréciation: 2 Photo/video: non

Expérience: 1-2

Biodiversité: 3

Profondeur maximale: 30m à 200m au cap 010

Profondeur au droit du chenal: ≠

Distance du parking : 30-60m

Facilité d'accès : facile

Facilité de mise à l'eau : facile (plage)

Matériel : Lampe, lampe de secours, parachute de palier, dragonne

Plan de secours : voir annexe zone C

Marée, courant, vent

Marée : Semi-diurne Plongée :HW-LW Courant : moyen à fort Etale :courte à moyenne

Vent maximum admissible : 4 Beaufort Secteur dangereux: 315° - 360° - 045°

Parking

Payant : non Taille : moyen

Qualité : moyenne

Convivialité

Plage : petite Restauration : restaurant au camping

WC : non Fréquentation du site : importante

Barbecue : non Sortie club : site non favorable

Formations et plongées spéciales

Formation : site non favorable

Plongée de nuit : non Plongée « Multi-level » : non

Plongée dérivante : non

Plongée enfant : non Plongée moins valide : 0/5

Plongée apnée : non Randonnée palmée : non

Remarques

Camping à proximité immédiate : Le Klein Stelle

Courant

Etale HW : -0.00 LW : -0.00

Plongée (1) HW : 0.15 LW : -0.30

(1) courant de l'ordre de 0,8 nœud

Courant maximum: 0,4 à 0,5 nœud

		Plongée	Durée
L	Moyenne (C=70)	-0.20	45
	Morte-eaux (C=45)	-0.35	60
W	Vives-eaux (C=90)	-0.00	35
	Moyenne (C=70)	-0.00	30
H	Morte-eaux (C=45)	-0.00	30
	Vives-eaux (C=90)	-0.00	25

Dangers potentiels

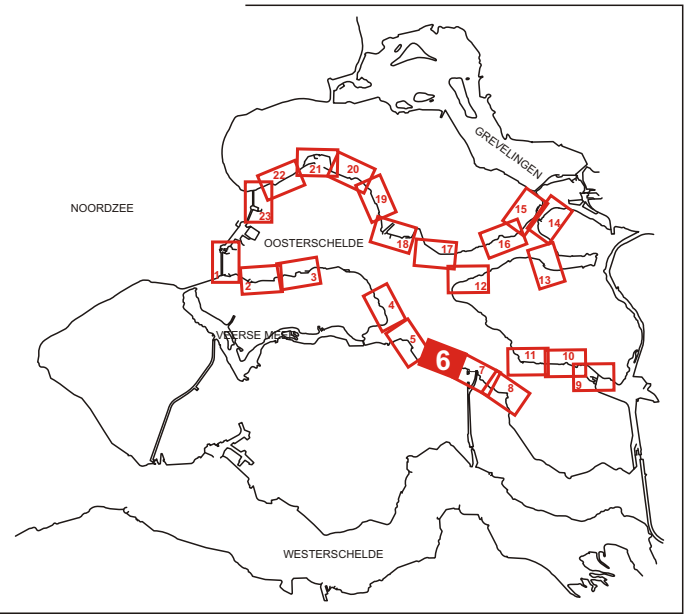
Courant

Nasses et filets

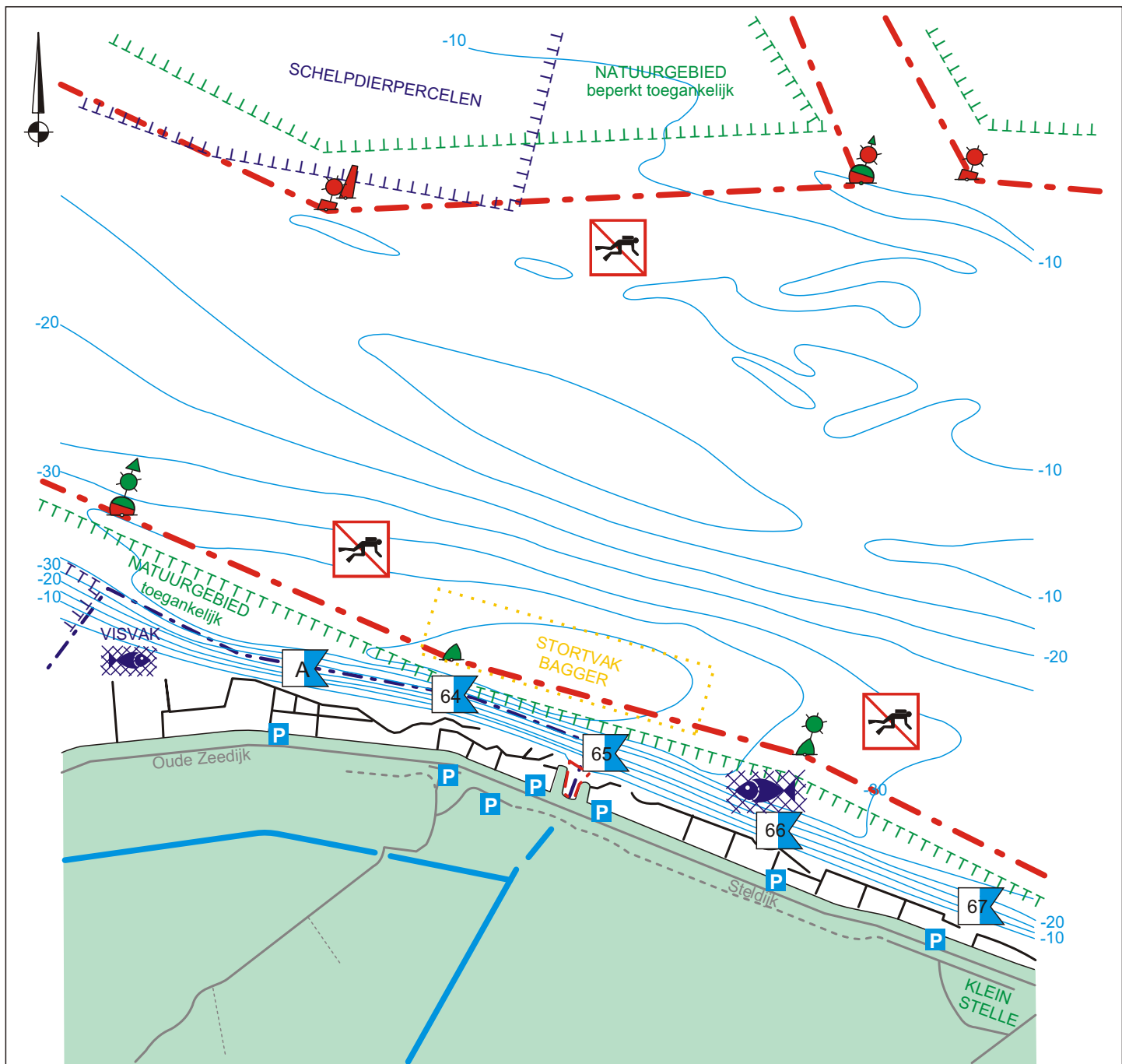
Centres de gonflage

Octopussy (automate – Nx)


















Klein Stelle



OS-6 Duikplaatsen Kattendijke



OS-6 Duikplaatsen Kattendijke

	<p>VERBODEN DUIKGEBIED BETONDE VAARWATER</p> <p>De grenzen van de verboden duikgebieden zijn vastgesteld in de vrijstelling artikel 8.08 van het Binnenvaartpolitiereglement 'beoefenen onderwatersport in de Oosterschelde' gepubliceerd in de Staatscourant nummer 75, 18 april 2006.</p>
<p>TTTTTTTTTTTTTTT NATUURGEBIED</p> <p>TTTTTTTTTTTTTTT SCHELPDIERPERCELEN</p> 	<p>NATUURGEBIED TOEGANKELIJK - BEPERKT TOEGANKELIJK - NIET TOEGANKELIJK</p> <p>Natuurgebieden op worden aan de landzijde begrensd door de waterkering en aan de waterzijde middels een denkbeeldige lijn welke op de kaarten is aangegeven. Of je er mag komen wordt uitgelegd voorin deze publicatie</p> <p>MOSSelperceLEN - OESTERperceLEN</p> <p>De grenzen van schelpdierpercelen zijn herkenbaar aan staken en/of boeien in een lijn. Rapen / verzamelen van schelpdieren is hier verboden.</p> <p>VISSERIJ MET NETTEN - (SCHIET) FUIKEN - KREEFTENKORVEN</p> <p>Deze gebieden zijn verhuurde visvakken of vrije visgronden. De vissers die hier vissen hebben hun vistuigen gemarkeerd aan de oppervlakte. Blijf van de vistuigen af! Deze vissers moeten hier hun inkomen mee verdienen. Tref je niet gemarkeerde vistuigen aan, meld dit dan bij de waterpolitie.</p>
 	<p>WAARSCHUWING</p> <p>Rond de strekdammen kunnen plaatselijk sterke stromingen optreden zowel in horizontale als in verticale richtingen. Duik met de kentering en zorg dat je op tijd in en weer uit het water bent.</p> <p>PARKEREN</p> <p>Zet je auto zo neer dat de rijbaan vrij blijft voor het verkeer. Houdt ook de toegang tot slagbomen vrij voor hulpverleners.</p>
	<p>Beoordeling duikplaats door NOB voorzieningen aan de wal  en onderwaterleven </p> <p>Zie www.underwatersport.org voor meer informatie.</p>
 <p>51°31' 44.4418 N 003°57' 54.7592 E</p>  <p>51°31' 43.5377 N 003°58' 10.1091 E</p>  <p>51°31' 33.0444 N 003°58' 43.9727 E</p>  <p>51°31' 27.4529 N 003°59' 12.2157 E</p> 	<p>KATTENDIJKE </p> <p>Dit zijn visvakken. De vistuigen zijn van beroepsvissers die hier hun brood mee verdienen. Laat de vistuigen met rust.</p> <p>PARKING </p> <p>Dit zijn visvakken. De vistuigen zijn van beroepsvissers die hier hun brood mee verdienen. Laat de vistuigen met rust.</p> <p>TETJES - UITWATERINGSLUIS - GEMAAL NIEUWE SLUIS </p> <p>Dit zijn visvakken. De vistuigen zijn van beroepsvissers die hier hun brood mee verdienen. Laat de vistuigen met rust.</p> <p>PAAL 51-52 </p> <p>Dit zijn visvakken. De vistuigen zijn van beroepsvissers die hier hun brood mee verdienen. Laat de vistuigen met rust.</p> <p>KLEIN STELLE </p> <p>Dit zijn visvakken. De vistuigen zijn van beroepsvissers die hier hun brood mee verdienen. Laat de vistuigen met rust.</p>

67



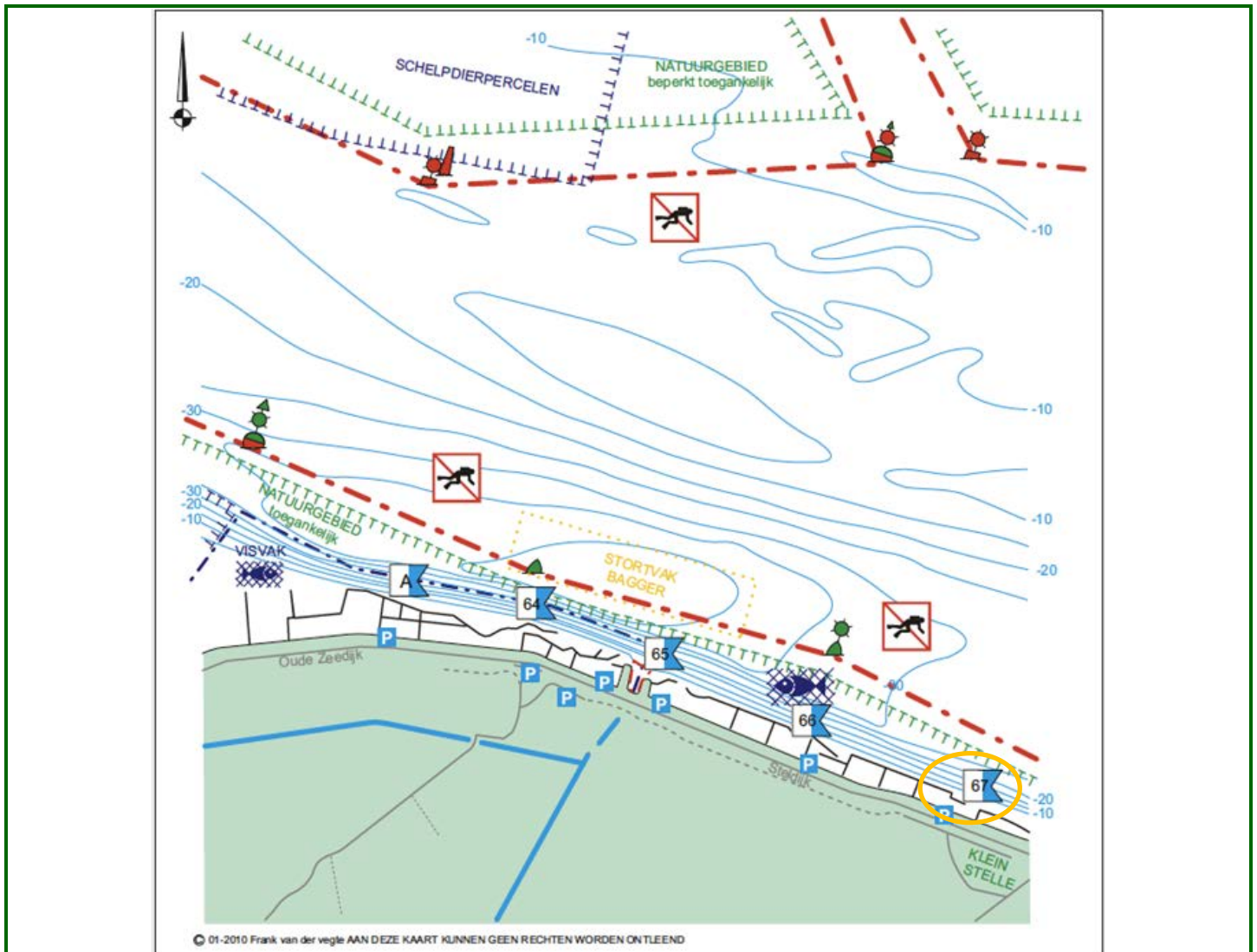
Noodplan / Check de Stek

Locatie: Klein Stelle



*) Alarmlocatienummer alleen van toepassing in Zeeland

Adres:	Steldijk, nabij camping de kleine stelle	Alarmlocatienr:	67*
Plaats:	Wemeldinge	Postcode:	4424NN
Geografische positie:	51°31' 27.8445 N 003°59' 21.0798 E	Provincie/Land:	Zeeland



Hulpdiensten	Telefoonnr:	Opmerkingen
Meldkamerhulpdiensten: MC Hyperbare Zuurstoftherapie (ADRZ, Goes) 's Gravenpolderseweg 114; postcode: 4462 RA Goes	112 0031 113 234 000	(binnen kantoor tijden: 0031 113 234 290) Admiraal De Ruyter Ziekenhuis
DMC Den Helder:	0031 223 658 220	(binnen kantoortijden: 0031 223 653 076)
Universitair Ziekenhuis Antwerpen:	0032 382 13 055	Eenheid voor Hyperbare Geneeskunde
AMC Amsterdam ZO	0031 205 669 111	Afdeling Hyperbare Geneeskunde

Lokaal ziekenhuis: Admiraal de Ruyter **Telefoon:** 0031 113 - 234000
 Adres: 's-Gravenpolderseweg 114 **Plaats:** Goes
Huisartsenpost: Kon. Emmastraat 16, Wemeldinge **Telefoon:** 0031 113 – 621 438
 (buiten kantooruren) 's Gravenpolderseweg 114b, Goes **====>** 0031 900 -1785

Meld altijd meteen dat het om een duikongeval gaat en - indien van toepassing - dat zuurstof toegediend of gereanimeerd wordt en dat onmiddellijke hulp vereist is.

Draag iemand op om de ambulance bij een duidelijk herkenbaar punt op te vangen.

Risico-analyse uitgevoerd	✓ Maatregel
Ongeval	<input type="checkbox"/> EHBO koffer aanwezig?
	<input type="checkbox"/> Zuurstofkoffer aanwezig?
	<input type="checkbox"/> Communicatiemiddelen: telefoon – marifoon beschikbaar?
	<input type="checkbox"/> Toezichthouder herkenbaar (geel signaalvest)?
	<input type="checkbox"/> Toegangsroute hulpdiensten (ambulance) vrij?
Laten zien wat je doet	<input type="checkbox"/> Onbuigzame duikvlag geplaatst / zichtbaar (BPR)?
Oefeningen voor duikers	<input type="checkbox"/> Oefeningen vooraf bekend gemaakt bij toezichthouders (politie)?
Weersomstandigheden	<input type="checkbox"/> Weersverwachting opgevraagd (storm, onweer) ?
Water	<input type="checkbox"/> Stroming verantwoord, tijdstip kentering juist?
	<input type="checkbox"/> Golfslag verantwoord, richting van de golven (brekers)?
	<input type="checkbox"/> Is duiken toegestaan (natuurgebied, vervuiling)?
	<input type="checkbox"/> Visnetten of vissers aanwezig (boeitjes, stokken)?
	<input type="checkbox"/> Schepen voor anker, vaarbeweging boten?
	<input type="checkbox"/> Gevaarlijke stromingen bekend?
	<input type="checkbox"/> Obstakels onderwater bekend?
Plaatselijke bekendheid	<input type="checkbox"/> Briefing over duikplaats en risico's uitgevoerd?
	<input type="checkbox"/> Tijdstip einde duik bij iedereen bekend?
Buddyparen	<input type="checkbox"/> Duiklijst buddyparen gemaakt, opleiding?
	<input type="checkbox"/> Ervaring en Brevetvereisten OK?
	<input type="checkbox"/> Duikers aanmelden voor het te water gaan
Te water gaan	<input type="checkbox"/> Inventariseer mogelijkheden en risico's
	<input type="checkbox"/> Duikers wijzen op mogelijkheden en risico's
	<input type="checkbox"/> Hulplijn eventueel bevestigen en wijzen op aanwezigheid
Uit het water komen	<input type="checkbox"/> Duikers wijzigen op mogelijkheden en risico's
	<input type="checkbox"/> Afmelden bij duikcoördinator, duiklijst invullen
Duikers kwijt	<input type="checkbox"/> Noodprocedure uitvoeren via 112 'melding duiker vermist'
Invloed wind op de duikplaats:	Stroomrichting met de neus naar het water
Harde wind richting noord of noordoost	opkomend water van links naar rechts
	afgaand water van rechts naar links

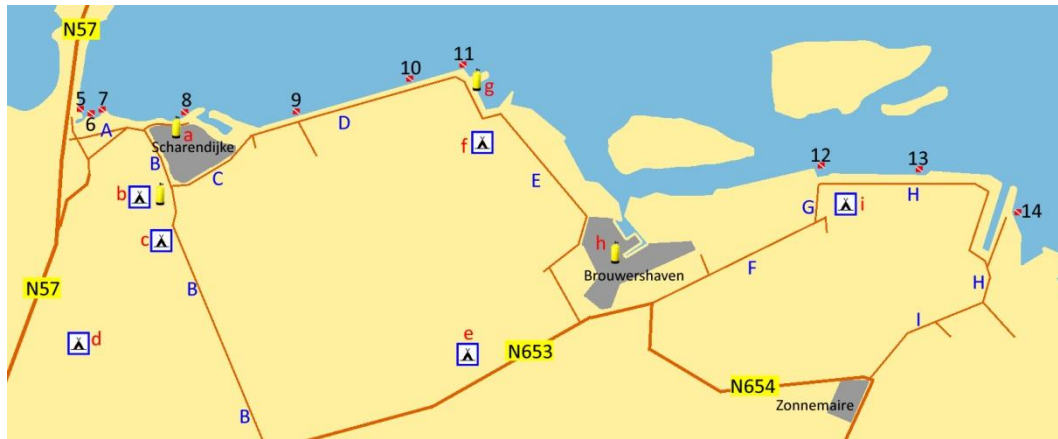
Bijzonderheden duikplaats:

Op deze duikstek bevinden zich visvakken. Er kunnen vistuigen staan van beroepsvissers. Laat de vistuigen met rust.

Duik niet te ver uit de kant. Anders kom je in het betonde vaarwater. Het duiken is daar niet toegestaan.

1.2. Côte sud-ouest

Cette portion de côte est la plus riche du Grevelingen. On y trouve les sites les plus réputés et les mieux aménagés du Grevelingen, le plus grand nombre de centres, les meilleures possibilités de gonflage. Il y a aussi de nombreux campings, B&B, hôtels, bars et restaurants pour toutes les bourses.



Les sites

5. Dolfinjtje
6. Koepeltje Ouest
7. Koepeltje Est
8. Scharendijke
9. De Muur
10. Den Osse
11. Ossehoek
12. Kijkuit
13. Polder Bommeneede
14. Haven Bommeneede

Routes

- A. Rampweg
- B. Elkerzeeseweg
- C. Boutlaan
- D. Langendijk
- E. Schouwendijk
- F. Kijkuitsedijk
- G. Dwarsdijk
- H. Zeedijk
- I. Veersdijk

Campings, centres

- a. De Kabbelaar
- b. Grevelingen duikcentrum
- c. Camping Witte Molen
- d. Camping Het Oefje
- e. Camping La Ferme
- f. Camping Den Osse
- g. Automate de gonflage
- h. Dolphins Duikcentrum
- i : Camping Kijkuit

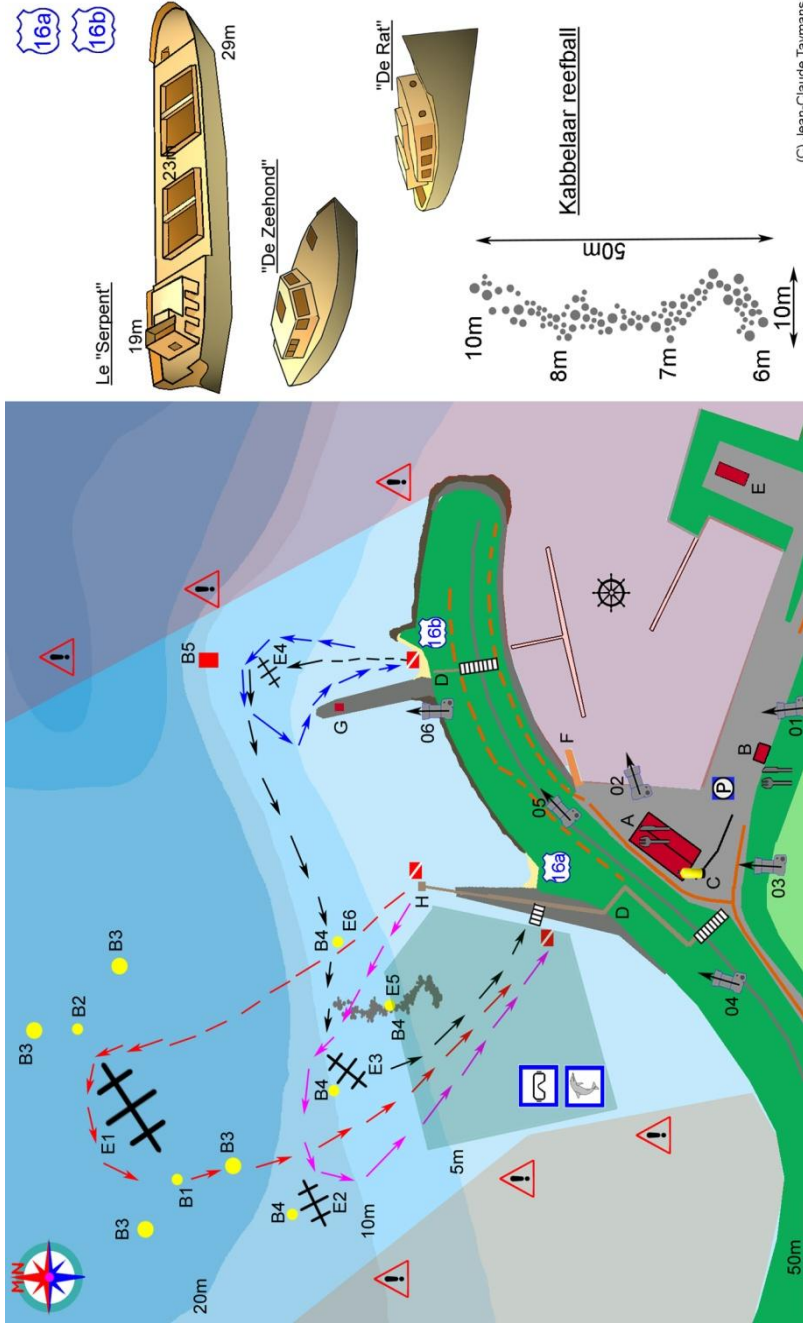
Scharendijke

Le site de plongée le plus populaire des Grevelingen et qui est en passe de devenir le plus important de Zélande ! Les autorités et les centres locaux, avec l'aide de communauté européenne et de la fédération néerlandaise, n'ont pas lésiné sur les moyens pour rendre le site le plus attractif possible. On y trouve un magasin de plongée équipé avec un automate de gonflage, un hôtel, un restaurant, une friture et une rampe de mise à l'eau pour les bateaux pneumatiques. Des passerelles et des escaliers ont été aménagés pour faciliter les mises à l'eau. Afin de préserver les fonds et faciliter les exercices, le centre de plongée a fait installer deux plates-formes. L'une se trouve à 9m et l'autre à 24m et elles sont repérées par des bouées et reliées entre-elles par un câble. Pour agrémenter les fonds, un récif artificiel de boules creuses en béton a été créé. Ce « Reef Ball » se trouve entre 8 et 12m de profondeur et est orienté vers le Nord. Entre 2011 et début 2012, trois bateaux ont été coulés afin de servir de récif artificiel, il s'agit du Serpent, du Rat et du Zeehond.

Le serpent est le plus imposant. C'est une barge non motorisée en béton de 60m de long, 7m de large et 6m de haut qui a été construite en 1920 en France. Sa fonction initiale consistait à transporter du charbon entre l'Angleterre et la France tracté par un remorqueur. Ayant survécu à la seconde guerre, il coula dans le port de Schelphoek. Renfloué, préparé et tracté jusque dans le Grevelingen, il a été placé dans sa dernière demeure le 8 juillet 2011. Il repose désormais entre 21 et 29m, ce qui est une dizaine de mètres plus profond qu'initialement prévu. Malheureusement, une grande partie de l'épave se trouve sous la thermocline en zone anoxique. Il est possible de visiter l'intérieur des cales. Cela ne peut se faire que si la visibilité est bonne et qu'il n'y a pas trop de plongeurs autour de l'épave. Ceux-ci risquant de détériorer rapidement la visibilité.

Le « Zeehond » et « De Rat » sont d'une taille nettement plus modeste. Le premier a une longueur de 9m et git à la profondeur de 10m, le second à une longueur de 14m et git par -12m de fond. Au bout de la jetée, si on prend le cap au 295°, on passe successivement au-dessus du « Reef Ball », du « Zeehond » et du « Rat ». La position de ces récifs artificiels est marquée par des bouées.

Sur ce site, plus d'un itinéraire de plongée est possible. Pour les amateurs de plongée profonde, à droite du Starttoren, il est possible d'atteindre la profondeur de 42m en suivant le cap 360° sur 200m. En dessous de 15m, il n'y a pratiquement plus de vie et la température ne dépasse jamais 4°C, même en été. Il faut aussi se méfier de ne pas dévier de son cap et de se retrouver dans la zone portuaire où la plongée est interdite. Pour les amateurs de plongée moins profonde mais plus longue, en se plaçant 10m à droite de la jetée du Startoren et en prenant son cap sur la bouée rouge, on passe par 6m de fond au-dessus d'une épave partiellement ensablée. Par la suite, il est possible de contourner la pointe de la jetée et suivre le tombant entre 10 et 15m de profondeur pour ressortir en face du centre de plongée. A mon humble avis, c'est le meilleur des itinéraires si on a envie d'éviter le « bain à bulles » ! Sur ce site, on peut voir des ascidies, des gonelles, des blennies, des crabes, des crevettes, des chabots, des homards, des plies, des soles et des limandes.



- B1. Bouée poupe du Serpent
- B2. Bouée proue du Serpent
- B3. Grosse bouée jaune
- B4. Petites bouées jaunes
- B5. Bouée babord

Grevelingen



*Photo 1-2 : Le port
Photo 3 : Centre de plongée
Photo 4 : Mise à l'eau côté ouest
Photo 5-6 : Mise à l'eau côté Starttoren
Photo 1 à 6 : Jean-Claude Taymans ©
Photo du Zeehond : pages 289 et 298*



Trajet
A partir de la N57, suivre la direction Scharendijke. Puis longer la digue vers la droite iusau'au port.



*Le Serpent
Photo : Eric Burgers ©*

Scharendijke

Type de plongée : bord

Position GPS (WGS 84) Carte:1805.8

Parking : 51.739084°N - 03.844694°E

Site: 51.740784°N - 03.844377°E

Technicité

Appréciation: 5 (must) Photo/video: oui

Expérience: 1-4

Biodiversité: 3

Profondeur maximale: 40m à 200m cap 010

Profondeur au droit du chenal: ≠

Distance du parking : 150m

Facilité d'accès : très facile

Facilité de mise à l'eau : très facile (site aménagé)

Matériel : Lampe, lampe de secours, parachute de palier, dévidoir

Plan de secours : voir annexe zone A

Courant

Pas de marées.

Le bras de mer est totalement fermé en dehors des écluses de chasses.

Après un fort coup de vent, il peut y avoir un très léger courant par la mise en oscillation du bassin. Ce phénomène est rare.

Marée, courant, vent

Marée : ≠

Plongée :≠

Courant : nul

Etale :≠

Vent maximum admissible : 4 Beaufort

Secteur dangereux: 315°-360°- 045°

Parking

Payant : oui

Taille : très grand

Qualité : très bonne

Dangers potentiels

Visibilité sur le « Serpent »

Profondeur

Proximité du port

Convivialité

Plage : non

Restauration : Restaurant,snack,

WC : oui

Fréquentation du site : très forte

Barbecue : non

Sortie club : site favorable

Formations et plongées spéciales

Formation : tous les niveaux

Plongée de nuit : oui Plongée « Multi-level » : oui

Plongée dérivante : du startoren vers le reefball

Plongée enfant : oui Plongée moins valide : 0/5

Plongée apnée : oui Randonnée palmée : oui

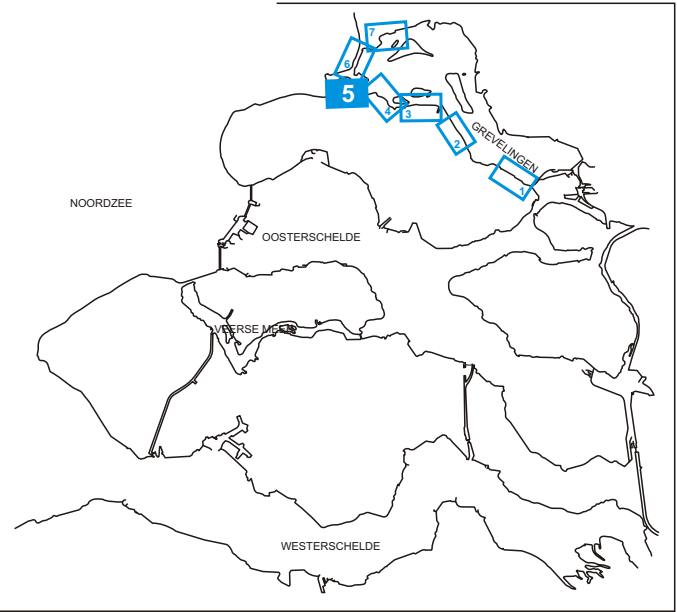
Centres de gonflage

De Kabbelaar (Automate)

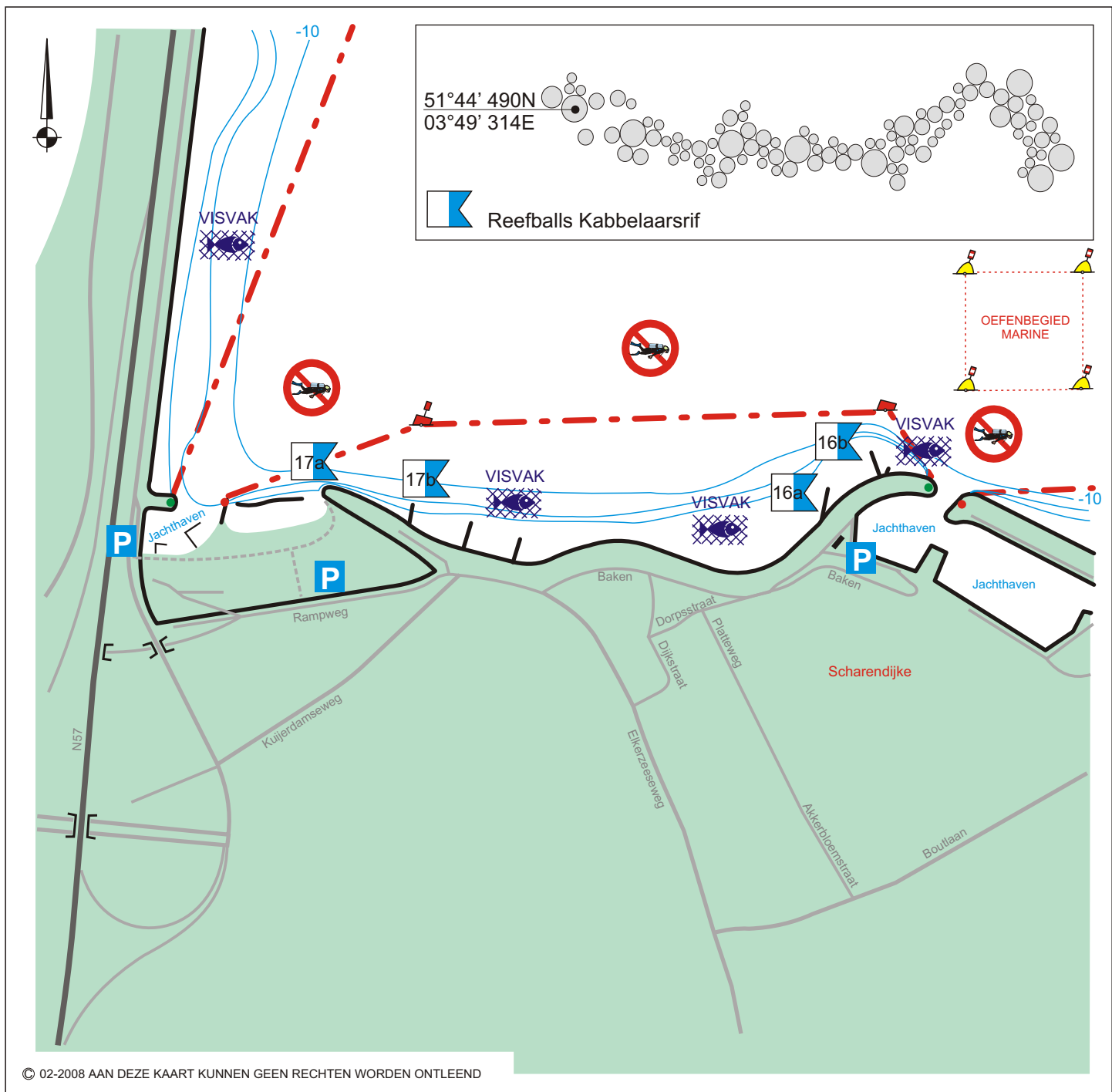
De Grevelingen (Automate – Nx)

Remarques










La plongée sur le Serpent est réservée à des plongeurs confirmés, la visibilité peut y être très mauvaise. La pénétration dans l'épave est dangereuse et doit impérativement se faire au dévidoir. Pour les plongées profondes, il faut veiller à ne pas se rapprocher de l'entrée du port.



GR-5 Duikplaatsen Scharendijke



GR-5 Duikplaatsen Scharendijke

	<p>VERBODEN DUIKGEBIED BETONDE VAARWATER De grenzen van de verboden duikgebieden zijn vastgesteld in de vrijstelling artikel 8.08 van het Binnenvaartpolitiereglement 'beoefenen onderwatersport in de Oosterschelde' gepubliceerd in de Staatscourant nummer 75, 18 april 2006.</p>
<p>TTTTTTTTTTTTTTT NATUURGEBIED</p> <p>TTTTTTTTTTTTTTT SCHELPDIERPERCELEN</p>  	<p>NATUURGEBIED TOEGANKELIJK - BEPERKT TOEGANKELIJK - NIET TOEGANKELIJK Natuurgebieden op worden aan de landzijde begrensd door de waterkering en aan de waterzijde middels een denkbeeldige lijn welke op de kaarten is aangegeven. Of je er mag komen wordt uitgelegd voorin deze publicatie</p> <p>MOSELPERCELEN - OESTERPERCELEN De grenzen van schelpdierpercelen zijn herkenbaar aan staken en/of boeien in een lijn. Rapen / verzamelen van schelpdieren is hier verboden.</p> <p>VISSERIJ MET NETTEN - (SCHIET) FUIKEN - KREEFTENKORVEN Deze gebieden zijn verhuurde visvakken of vrije visgronden. De vissers die hier vissen hebben hun vistuigen gemarkeerd aan de oppervlakte. Blijf van de vistuigen af ! Deze vissers moeten hier hun inkomen mee verdienen. Tref je niet gemarkeerde vistuigen aan, meld dit dan bij de waterpolitie.</p>
 	<p>WAARSCHUWING Extreem sterke stromingen !! Wij raden je af hier te gaan duiken !!</p> <p>PARKEREN Zet je auto zo neer dat de rijbaan vrij blijft voor het verkeer. Houdt ook de toegang tot slagbomen vrij voor hulpverleners.</p>
<p>51°44' 23.5676 N 003°50' 37.9971 E</p>    <p>51°44' 24.0596 N 003°49' 50.6876 E</p>  	<p>SCHARENDIJKE WEST Ga niet te ver uit de kant, dan kom je in het betonde vaarwater en daar mag je niet duiken. Dit zijn visgronden. Er kunnen vistuigen staan van beroepsvissers. Laat de vistuigen met rust.</p> <p>SCHARENDIJKE STARTTOREN Ga niet te ver uit de kant, dan kom je in het betonde vaarwater en daar mag je niet duiken. Dit zijn visgronden. Er kunnen vistuigen staan van beroepsvissers. Laat de vistuigen met rust.</p> <p>REEFBALLS KABELAARSRIF Ga niet te ver uit de kant, dan kom je in het betonde vaarwater en daar mag je niet duiken. Dit zijn visgronden. Er kunnen vistuigen staan van beroepsvissers. Laat de vistuigen met rust.</p> <p>DE KOEPEL WEST - INVALIDESTEIGER Ga niet te ver uit de kant, dan kom je in het betonde vaarwater en daar mag je niet duiken. Dit zijn visgronden. Er kunnen vistuigen staan van beroepsvissers. Laat de vistuigen met rust.</p> <p>DE KOEPEL OOST Ga niet te ver uit de kant, dan kom je in het betonde vaarwater en daar mag je niet duiken. Dit zijn visgronden. Er kunnen vistuigen staan van beroepsvissers. Laat de vistuigen met rust.</p>

16b



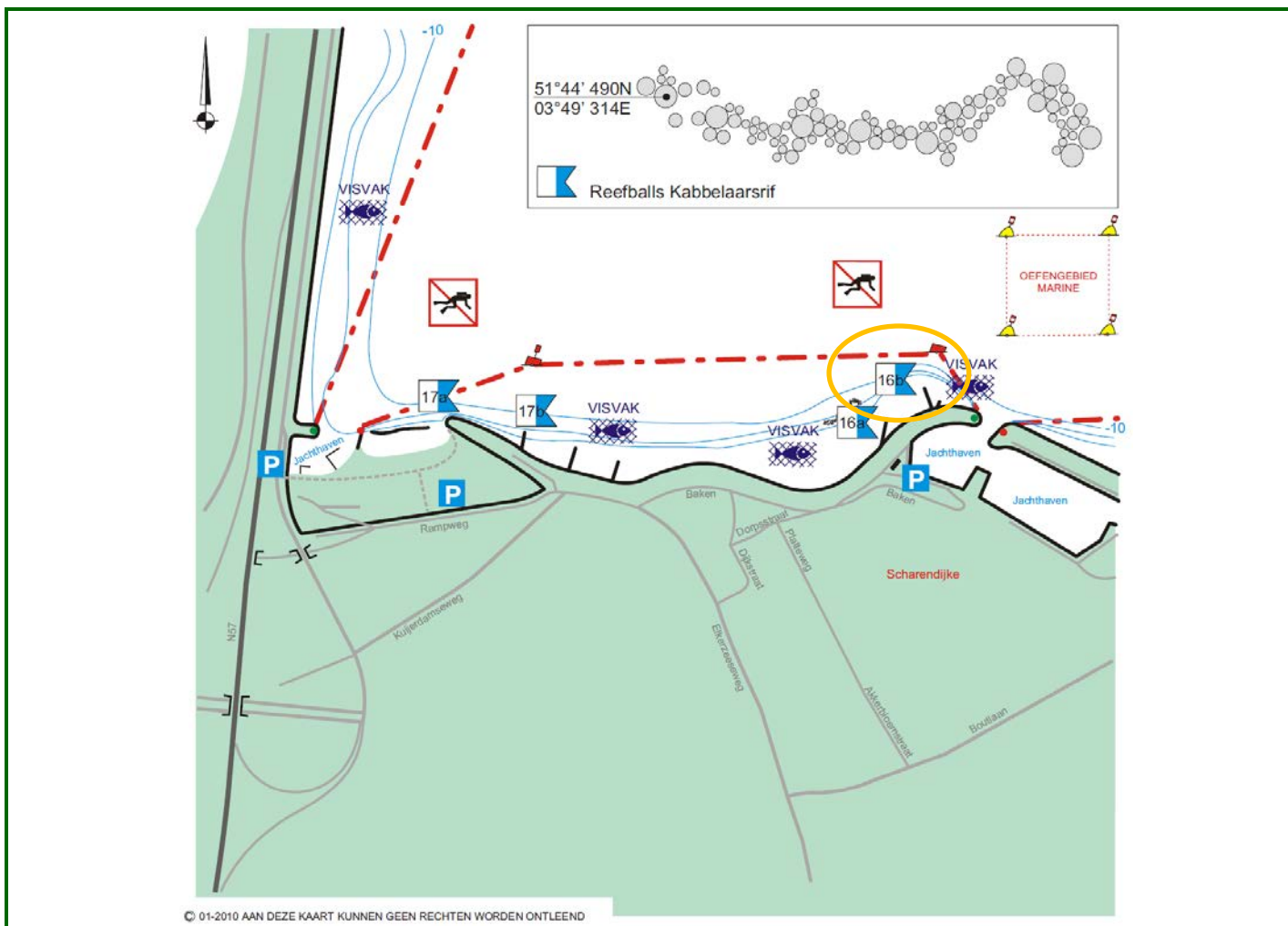
Noodplan / Check de Stek

Locatie: Scharendijke Start Toren



*) Alarmlocatienummer alleen van toepassing in Zeeland

Adres:	Haven kloosternol 3	Alarmlocatienr:	16B*
Plaats:	Scharendijke	Postcode:	4322
Geografische positie:	51°44' 23.5676 N 003°50' 37.9971 E	Provincie/Land:	Zeeland



Hulpdiensten	Telefoonnr:	Opmerkingen
Meldkamerhulpdiensten:	112	
MC Hyperbare Zuurstoftherapie (ADRZ, Goes) 's Gravenpolderseweg 114; postcode: 4462 RA Goes	0031 113 234 000	(binnen kantoortijden : 0031 113 234 290) Admiraal De Ruyter Ziekenhuis
DMC Den Helder:	0031 223 658 220	(binnen kantoortijden: 0031 223 653 076)
Universitair Ziekenhuis Antwerpen:	0032 382 13 055	Eenheid voor Hyperbare Geneeskunde
AMC Amsterdam ZO	0031 205 669 111	Afdeling Hyperbare Geneeskunde

Lokaal ziekenhuis:	Admiraal de Ruyter	Telefoon:	0031 111 – 430000
Adres:	Koning Gustaafweg 2	Plaats:	Zierikzee
Huisartsenpost:	Dijkstraat 32, Scharrendijke	Telefoon:	0031 111 - 691280
(buiten kantooruren ==>)	Zierikzee (Koning Guustaafweg 2)	==>	0031 900 - 1585

Meld altijd meteen dat het om een duikongeval gaat en - indien van toepassing - dat zuurstof toegediend of gereanimeerd wordt en dat onmiddellijke hulp vereist is.

Draag iemand op om de ambulance bij een duidelijk herkenbaar punt op te vangen.

Risico-analyse uitgevoerd	✓ Maatregel
Ongeval	<input type="checkbox"/> EHBO koffer aanwezig?
	<input type="checkbox"/> Zuurstofkoffer aanwezig?
	<input type="checkbox"/> Communicatiemiddelen: telefoon – marifoon beschikbaar?
	<input type="checkbox"/> Toezichthouder herkenbaar (geel signaalvest)?
	<input type="checkbox"/> Toegangsroute hulpdiensten (ambulance) vrij?
Laten zien wat je doet	<input type="checkbox"/> Onbuigzame duikvlag geplaatst / zichtbaar (BPR)?
Oefeningen voor duikers	<input type="checkbox"/> Oefeningen vooraf bekend gemaakt bij toezichthouders (politie)?
Weersomstandigheden	<input type="checkbox"/> Weersverwachting opgevraagd (storm, onweer) ?
Water	<input type="checkbox"/> Stroming verantwoord, tijdstip kentering juist?
	<input type="checkbox"/> Golfslag verantwoord, richting van de golven (brekers)?
	<input type="checkbox"/> Is duiken toegestaan (natuurgebied, vervuiling)?
	<input type="checkbox"/> Visnetten of vissers aanwezig (boeitjes, stokken)?
	<input type="checkbox"/> Schepen voor anker, vaarbeweging boten?
	<input type="checkbox"/> Gevaarlijke stromingen bekend?
	<input type="checkbox"/> Obstakels onderwater bekend?
Plaatselijke bekendheid	<input type="checkbox"/> Briefing over duikplaats en risico's uitgevoerd?
	<input type="checkbox"/> Tijdstip einde duik bij iedereen bekend?
Buddyparen	<input type="checkbox"/> Duiklijst buddyparen gemaakt, opleiding?
	<input type="checkbox"/> Ervaring en Brevetvereisten OK?
	<input type="checkbox"/> Duikers aanmelden voor het te water gaan
Te water gaan	<input type="checkbox"/> Inventariseer mogelijkheden en risico's
	<input type="checkbox"/> Duikers wijzen op mogelijkheden en risico's
	<input type="checkbox"/> Hulplijn eventueel bevestigen en wijzen op aanwezigheid
Uit het water komen	<input type="checkbox"/> Duikers wijzigen op mogelijkheden en risico's
	<input type="checkbox"/> Afmelden bij duikcoördinator, duiklijst invullen
Duikers kwijt	<input type="checkbox"/> Noodprocedure uitvoeren via 112 'melding duiker vermist'

Invloed wind op de duikplaats:	Stroomrichting met de neus naar het water
Harde wind richting Noord, Noordoost of Noordwest.	n.v.t.

Bijzonderheden duikplaats:

Ga niet te ver uit de kant, dan kom je in het betonde vaarwater en daar mag je niet duiken. Dit zijn visvakken en vrije visgronden. De vistuigen zijn van beroepsvissers die hier hun brood mee verdienen. Laat de vistuigen met rust.

Rechts van de tweede strekdam kun je te water, waar je meteen bij het afzakken een klein wrakje kan bewonderen.

2. L'Oosterschelde



Schouwen-Duiveland

1. Burghsluis
2. Plompetoren
3. Dijkval
4. Schelphoek
5. Stalleke
6. Flauwers
7. Jardin de John
8. Pikgat
9. Borrendamme
10. Lokkersnol
11. Levenstrijd
12. Kulkenol
13. Zeelandbrug
14. De Val
15. Noorbout
16. Zuidbout
17. Zonneschijn
18. Blinde Dam
19. Ducs
20. Zoetersbout
21. Nieuwelandje

Tholen

22. Anna Jacobahaven
23. Sint-Annaland
24. Quaak
25. Irenehoeve
26. Stavenisse – Oostnol - Dammetje
27. Stavenisse – La pointe
28. Gorishoek
29. Vuilnisbelt – Evert punt
30. Vuilnisbelt – Ecluse
31. Strijenham
32. Oosterdam

Zuid Beveland

33. Linda
34. Chapeau de Napoléon
35. Klein Stelle – Galjoen
36. Stellehoeve
37. Tetjes
38. Parking
39. Kattendijke
40. Goes

Noord Beveland

41. Katshoek
42. Jardin de JCT
43. Jardin de Werner
44. Katshaven
45. Colijnsplaat
46. Koningsheim
47. Oesterput – Blue Hole
48. Wissenkerke – Oostnol
49. Wissenkerke – Vlietepolder
50. Wissenkerke – Westnol
51. Sofia Haven

L'Oosterschelde est un des bras actifs de l'Escaut. Ce bras est soumis aux marées et des courants importants peuvent exister. Pour pratiquer la plongée dans ce bras de mer, il est impératif de tenir compte des courants engendrés par la marée. La profondeur dans le delta de

Oosterschelde - Schouwen-Duiveland

l'Escaut (Oosterschelde) peut atteindre 60m. Les plongées se font principalement du bord. On peut choisir soi-même la profondeur que l'on désire atteindre. La faune est principalement composée de homards, tourteaux, bars, seiches, anguilles (mai). La vie fixée est composée d'anémones (*Métridium sénile*), anémones encroûtantes et de ciones (*Ciona intestinallis*) ainsi que quelques variétés d'éponges. Peu d'épaves sont accessibles du bord, la plupart se situe dans les chenaux où il faut une autorisation spéciale pour plonger. Seul le Galion zonder poen à Wemeldinge est facilement accessible du bord.

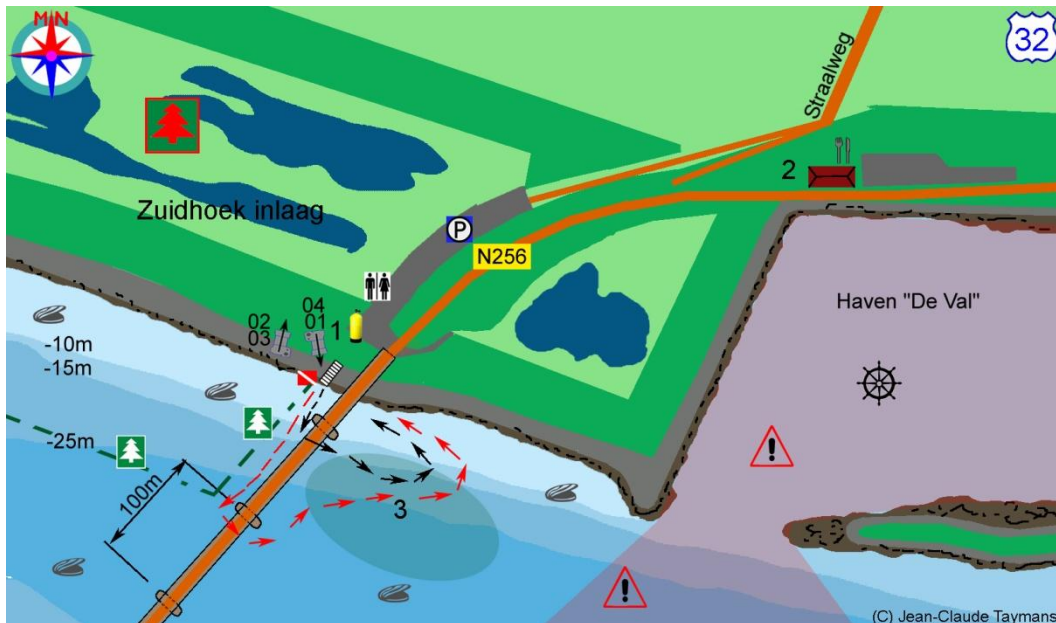
2.1. Schouwen-Duiveland, les sites ouest



Cette portion de la côte comporte deux des cinq plus beaux sites de la plongée en Zélande, Le Zeelandbrug et Schelphoek. Le Zeelandbrug est le plus connu de ces sites. Les portions de la côte entre Burghsluis et Flauwers ainsi que Kulkenol et le Zeelandbrug sont très sensibles au vent venant du Sud. La portion de côte entre Pikgat et Levenstrijd est sensible au vent d'Ouest.

- 1a. Burghsluis - Westelijke Dammetje
- 1b. Burghsluis - De Oostnol
2. Plompetoren
3. Dijkval
- 4a. Schelphoek le Phare
- 4b. Schelphoek La Pointe
- 4c. Le jardin de Caroline
5. Stalleke
6. Flauwers
7. La jardin de John
8. Pikgat
9. Borrendamme
10. Lokkersnol
11. Levenstruid
12. Kulkenol
13. Zeelandbrug

Zeelandbrug



Trajet

Sur la N256, juste avant Zierikzee, suivre les panneaux "Industrieterrein Zuid". A la rotonde, prendre la première sortie. 350m après la rotonde, prendre le deuxième chemin à gauche (Groene weegje – Straalweg). Ensuite suivre le Straalweg, en laissant "Zeelandia" à votre droite. Le parking se trouve sous le Zeelandbrug.

Le Zeelandbrug est un pont de 5km de long qui enjambe l'Oosterschelde entre Noord-Beveland et Schouwen-Duiveland. Il est soutenu par 54 piliers dont l'espacement moyen est de 95m. Sa construction débute en 1963 et il est ouvert à la circulation le 15 décembre 1965. Le péage prendra fin le 1er janvier 1993. La plongée s'effectue autour des deux premiers piliers du côté Zierikzee. C'est probablement le site le plus populaire. Les week-ends estivaux, il y a foule autour des piliers et il n'est pas exceptionnel de voir des

voitures garées le long de la route jusqu'à 300m du pont ! Le site a été particulièrement bien aménagé pour les plongeurs, on y trouve un escalier de mise à l'eau, des toilettes et une station de gonflage automatique des bouteilles. Celle-ci fonctionne avec des pièces et a été installée par le centre de Witte Boulevard à Renesse. Le nouvel escalier mis en place lors de la réfection des digues permet de plonger à marée basse, ce qui était auparavant problématique à cause de la présence d'algues glissantes sur de gros rochers instables. Néanmoins, il vaut mieux plonger à marée haute car d'une part la visibilité est meilleure et à la renverse le courant vous ramène vers la digue en vous éloignant du port de « De Val » qui est très proche. Il est conseillé de se mettre

Oosterschelde - Schouwen-Duiveland

Photo 1 : Zeelandbrug vu du côté Zierikzee

Photo 4 : Escalier de mise à l'eau à marée haute

Photo 2-3 : Parking et automate de gonflage voir Kulkenol, page 157


Photos 1 et 4 : Jean-Claude Taymans©

Courbes de courant voir : De Val, page 163

à l'eau 50 à 60 minutes avant l'étalement de Wemeldinge. Classiquement la plongée s'effectue en tournant autour des piliers. Le premier se trouve à 60m de la côte et est à une profondeur

de 9m. Quant au second il se trouve à 160m de la côte permet d'atteindre une profondeur de 27m. Il n'est pas facile de passer d'un pilier à l'autre en immersion, les masses métalliques influençant les boussoles. Les deux piliers ainsi que les voutes des déflecteurs sont garnis d'anémones, de tuniciers et de spongiaires. En été, ce site est réputé pour les bars et les seiches qui y viennent pondre. Des structures en bâtonnets ont été construites pour qu'elles puissent accrocher les œufs. Elles se trouvent entre les deux premiers piliers et le port de « De Val ». Les rochers autour de la berge présentent aussi un grand intérêt faunistique. On y trouve des homards, des tourteaux, des chabots et même, avec de la chance, des hippocampes.

(C)Jean-Claude Taymans



Oosterschelde - Schouwen-Duiveland

Zeelandbrug

Type de plongée : bord

Position GPS (WGS 84) Carte:1805.10

Parking : 51.629664°N - 03.914496°E

Site: 51.628942°N - 03.913898°E

Technicité

Appréciation: 4

Photo/video: oui

Expérience: 1-3

Biodiversité: 4

Profondeur maximale: 9 et 27m

Profondeur au droit du chenal: ≠

Distance du parking : 20 à 50m

Facilité d'accès : très facile

Facilité de mise à l'eau : très facile (escaliers)

Matériel : Lampe, lampe de secours, parachute de palier, dragonne

Plan de secours : voir annexe zone A

Marée, courant, vent

Marée : Semi-diurne Plongée :LW-HW Courant : moyen Etale :assez longue

Vent maximum admissible : 4 Beaufort

Secteur dangereux: 135°-180°-225°

Parking

Payant : non Taille : grand (très fréquenté)

Qualité : Très bon

Convivialité

Plage : non Restauration : non

WC : oui Fréquentation du site : très faible

Barbecue : non Sortie club : site non favorable

Formations et plongées spéciales

Formation : spécialisation « Zeeland », courant

Plongée de nuit : oui Plongée « Multi-level » : non

Plongée dérivante : non

Plongée enfant : non Plongée moins valide : 0/5

Plongée apnée : non Randonnée palmée : non

Remarques

Attention de ne pas dériver dans la zone portuaire de « De Val ». Avec des débutants, choisir de préférence une marée basse de morte-eaux. En semaine, il peut y avoir des activités de pêche (moules) sur le site. Site de reproduction des seiches au mois de mai.

Courant

Etale HW :-0.50 LW :-0.25

Plongée (1) HW : -1.05 LW :-0.45

(1) courant de l'ordre de 0,8 nœud

Courant maximum: 0,4 à 0,5 nœud

		Plongée	Durée
L	Moyenne (C=70)	-0.40	40
	Morte-eaux (C=45)	-0.40	60
W	Morte-eaux (C=45)	-0.40	60
	Vives-eaux (C=90)	-0.40	30
H	Moyenne (C=70)	-0.55	40
	Morte-eaux (C=45)	-0.40	40
W	Morte-eaux (C=45)	-0.40	40
	Vives-eaux (C=90)	-0.55	25

Dangers potentiels

Courant

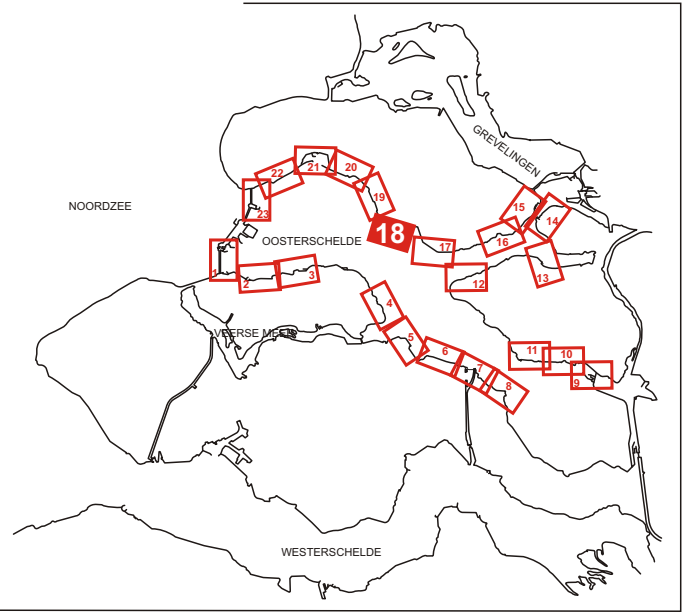
Proximité du port

Conchyliculture (passage de la drague)

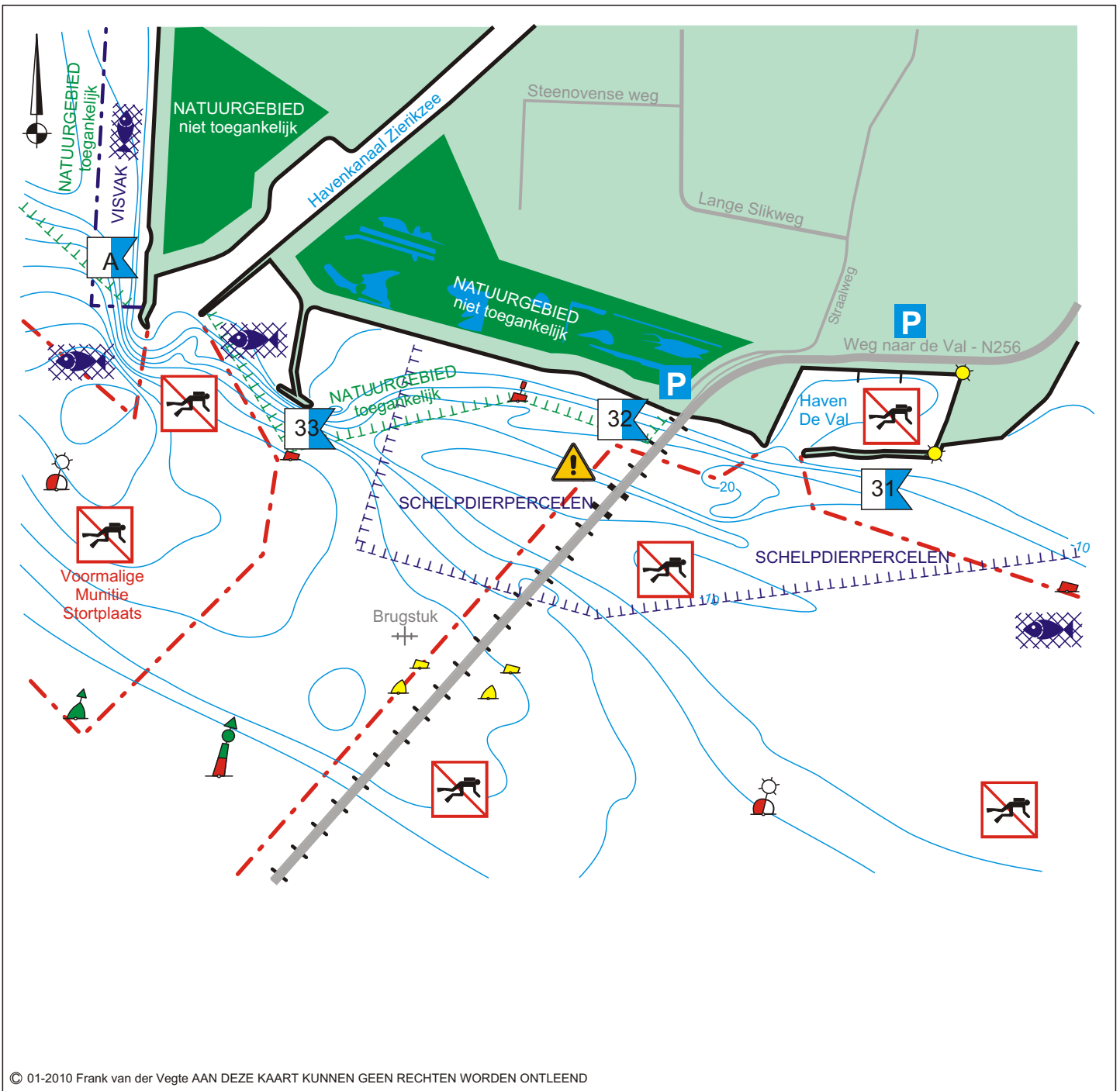
Centres de gonflage
































Zeelandbrug (Automate)

Camping Zierikzee



OS-18 Duikplaatsen Zeelandbrug



 	<p>VERBODEN DUIKGEBIED BETONDE VAARWATER</p> <p>De grenzen van de verboden duikgebieden zijn vastgesteld in de vrijstelling artikel 8.08 van het Binnenvaartpolitiereglement 'beoefenen onderwatersport in de Oosterschelde' gepubliceerd in de Staatscourant nummer 75, 18 april 2006.</p>
<p>TTTTTTTTTTTTTTT NATUURGEBIED</p> <p>TTTTTTTTTTTTTTT SCHELPDIERPERCELEN</p>  	<p>NATUURGEBIED TOEGANKELIJK - BEPERKT TOEGANKELIJK - NIET TOEGANKELIJK</p> <p>Natuurgebieden op worden aan de landzijde begrensd door de waterkering en aan de waterzijde middels een denkbeeldige lijn welke op de kaarten is aangegeven. Of je er mag komen wordt uitgelegd voorin deze publicatie</p> <p>MOSSelperceLEN - OESTERPERCELEN</p> <p>De grenzen van schelpdierpercelen zijn herkenbaar aan staken en/of boeien in een lijn. Rapen / verzamelen van schelpdieren is hier verboden.</p> <p>VISSERIJ MET NETTEN - (SCHIET) FUIKEN - KREEFTENKORVEN</p> <p>Deze gebieden zijn verhuurde visvakken of vrije visgronden. De vissers die hier vissen hebben hun vistuigen gemarkeerd aan de oppervlakte. Blijf van de vistuigen af ! Deze vissers moeten hier hun inkomen mee verdienen. Tref je niet gemarkeerde vistuigen aan, meld dit dan bij de waterpolitie.</p>
 	<p>WAARSCHUWING</p> <p>Rond de strekdammen kunnen plaatselijk sterke stromingen optreden zowel in horizontale als in verticale richtingen. Duik met de kentering en zorg dat je op tijd in en weer uit het water bent.</p> <p>PARKEREN</p> <p>Zet je auto zo neer dat de rijbaan vrij blijft voor het verkeer. Houdt ook de toegang tot slagbomen vrij voor hulpverleners.</p>
	<p>Beoordeling duikplaats door NOB voorzieningen aan de wal  en onderwaterleven </p> <p>Zie www.underwatersport.org voor meer informatie.</p>
 <p>51°37' 41.2370 N 003°55' 25.3886 E</p>  <p>51°37' 44.9874 N 003°54' 51.7578 E</p>  <p>51°37' 45.7286 N 003°53' 49.7942 E</p> <p>Brugstuk ++</p>	<p>HAVENHOOFD WEST   </p> <p>Kom langs de bodem naar de oppervlakte in verband met scheepvaart in de vaargeul en het aanloopgebied naar het havenkanaal van Zierikzee. </p> <p>Niet duiken in de voormalige munitie stortplaats, levensgevaar !!</p> <p>Dit zijn vrie visgronden en visvakken. Laat de vuistuigen met rust, de beroepsvissers moeten hier hun brood mee verdienen.</p> <p>DE VAL   </p> <p>Deze duikplaats is een schelpdierperceel. Als er gevist wordt niet duiken ! Duiken in de haven of in het aanloopgebied van de haven is niet toegestaan.</p> <p>PIJLERS ZEELANDBRUG     </p> <p> Deze duikplaats is een schelpdierperceel. Als er gevist wordt niet duiken ! De visser zet een waarschuwing bij de dijkovergang als hij van plan is te komen vissen. Respecteer deze waarschuwing. Duiken bij de eerste twee pijpers van de Zeelandbrug is toegestaan. Duiken bij de andere pijlers is niet toegestaan !</p> <p> Laat de toegangsweg naar de duikplaats vrij voor hulpdiensten. Parkeer alleen in de aangegeven parkeervakken</p> <p>KURKENOL    </p> <p>Kom langs de bodem naar de oppervlakte in verband met scheepvaart in de vaargeul en het aanloopgebied naar het havenkanaal van Zierikzee.</p> <p>BRUGSTUK</p> <p> Resten van betonnen brugstuk. Je duikt voor de aanbevolen doorvaartopeningen van de Zeelandbrug. Duiken afgeraden. Let extra goed op scheepvaart !</p>



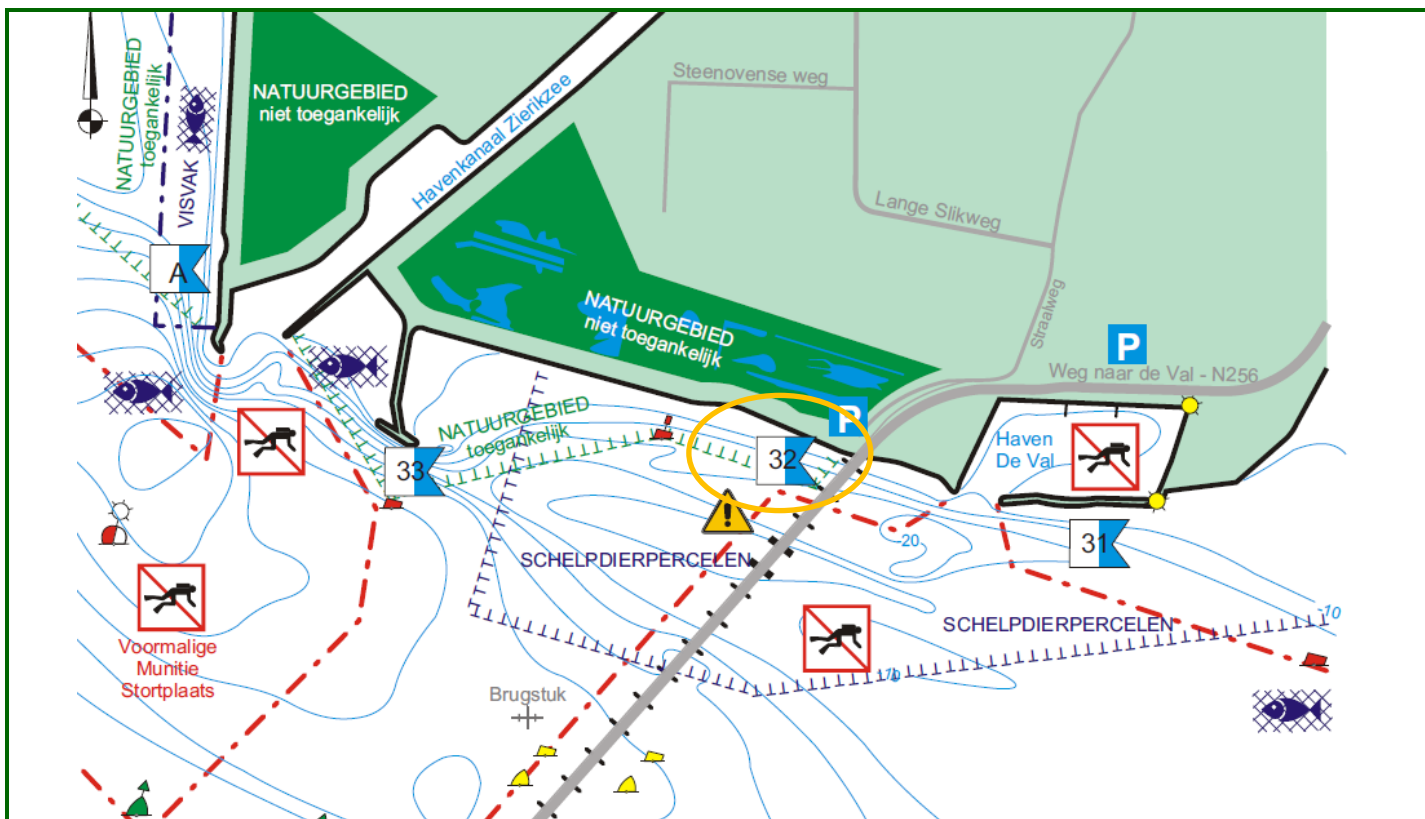
Noodplan / Check de Stek

Locatie: Zeelandbrug



*) Alarmlocatienummer alleen van toepassing in Zeeland

Adres:	Galgelaan	Alarmlocatienr:	32*
Plaats:	Zierikzee	Postcode:	4301
Geografische positie:	51°37'44.9874 N 003°54'51.7578 E	Provincie/Land:	Zeeland



Hulpdiensten	Telefoonnr:	Opmerkingen
Meldkamerhulpdiensten: MC Hyperbare Zuurstoftherapie (ADRZ, Goes) 's Gravenpolderseweg 114; postcode: 4462 RA Goes	112 0031 113 234 000	(binnen kantoor tijden: 0031 113 234 290) Admiraal De Ruyter Ziekenhuis
DMC Den Helder:	0031 223 658 220	(binnen kantoortijden: 0031 223 653 076)
Universitair Ziekenhuis Antwerpen:	0032 382 13 055	Eenheid voor Hyperbare Geneeskunde
AMC Amsterdam ZO	0031 205 669 111	Afdeling Hyperbare Geneeskunde

Lokaal ziekenhuis:	Admiraal de Ruyter	Telefoon:	0031 111 – 430000
Adres:	Koning Gustaafweg 2	Plaats:	Zierikzee
Huisartsenpost: (buiten kantooruren ==>)	Zierikzee, Koning Gustaafweg 2 Zierikzee (Koning Gustaafweg 2)	Telefoon:	0031 900 – 1585 0031 900 – 1585

Meld altijd meteen dat het om een duikongeval gaat en - indien van toepassing - dat zuurstof toegediend of gereanimeerd wordt en dat onmiddellijke hulp vereist is.

Draag iemand op om de ambulance bij een duidelijk herkenbaar punt op te vangen.

Risico-analyse uitgevoerd	✓ Maatregel
Ongeval	<input type="checkbox"/> EHBO koffer aanwezig?
	<input type="checkbox"/> Zuurstofkoffer aanwezig?
	<input type="checkbox"/> Communicatiemiddelen: telefoon – marifoon beschikbaar?
	<input type="checkbox"/> Toezichthouder herkenbaar (geel signaalvest)?
	<input type="checkbox"/> Toegangsroute hulpdiensten (ambulance) vrij?
Laten zien wat je doet Oefeningen voor duikers	<input type="checkbox"/> Onbuigzame duikvlag geplaatst / zichtbaar (BPR)?
	<input type="checkbox"/> Oefeningen vooraf bekend gemaakt bij toezichthouders (politie)?
Weersomstandigheden	<input type="checkbox"/> Weersverwachting opgevraagd (storm, onweer) ?
Water	<input type="checkbox"/> Stroming verantwoord, tijdstip kentering juist?
	<input type="checkbox"/> Golfslag verantwoord, richting van de golven (brekers)?
	<input type="checkbox"/> Is duiken toegestaan (natuurgebied, vervuiling)?
	<input type="checkbox"/> Visnetten of vissers aanwezig (boeitjes, stokken)?
	<input type="checkbox"/> Schepen voor anker, vaarbeweging boten?
	<input type="checkbox"/> Gevaarlijke stromingen bekend?
	<input type="checkbox"/> Obstakels onderwater bekend?
Plaatselijke bekendheid	<input type="checkbox"/> Briefing over duikplaats en risico's uitgevoerd?
	<input type="checkbox"/> Tijdstip einde duik bij iedereen bekend?
Buddyparen	<input type="checkbox"/> Duiklijst buddyparen gemaakt, opleiding?
	<input type="checkbox"/> Ervaring en Brevetvereisten OK?
	<input type="checkbox"/> Duikers aanmelden voor het te water gaan
Te water gaan	<input type="checkbox"/> Inventariseer mogelijkheden en risico's
	<input type="checkbox"/> Duikers wijzen op mogelijkheden en risico's
	<input type="checkbox"/> Hulplijn eventueel bevestigen en wijzen op aanwezigheid
Uit het water komen	<input type="checkbox"/> Duikers wijzigen op mogelijkheden en risico's
	<input type="checkbox"/> Afmelden bij duikcoördinator, duiklijst invullen
Duikers kwijt	<input type="checkbox"/> Noodprocedure uitvoeren via 112 'melding duiker vermist'

Invloed wind op de duikplaats:	Stroomrichting met de neus naar het water
Harde wind richting Zuid, Zuidoost en Zuidwest	Opkomend water van rechts naar links
Let op bij forse golfslag	Afgaand water van links naar rechts

Bijzonderheden duikplaats:

Je duikt hier op een schelpdierperceel. Let op schippersvaartuigen die mogelijk aan het werk zijn. Als er gevist wordt = niet duiken! **De visser zet een waarschuwing bij de dijkovergang als hij van plan is te komen vissen.** Respecteer deze waarschuwing!

Duiken is alleen toegestaan bij de eerste twee pijlers van de Zeelandbrug. Laat de toegangswegen naar de duikplaats vrij voor hulpdiensten. Parkeer alleen in de parkeervakken!

Oosterschelde - Schouwen-Duiveland

l'Escaut (Oosterschelde) peut atteindre 60m. Les plongées se font principalement du bord. On peut choisir soi-même la profondeur que l'on désire atteindre. La faune est principalement composée de homards, tourteaux, bars, seiches, anguilles (mai). La vie fixée est composée d'anémones (*Métridium sénile*), anémones encroûtantes et de ciones (*Ciona intestinallis*) ainsi que quelques variétés d'éponges. Peu d'épaves sont accessibles du bord, la plupart se situe dans les chenaux où il faut une autorisation spéciale pour plonger. Seul le Galion zonder poen à Wemeldinge est facilement accessible du bord.

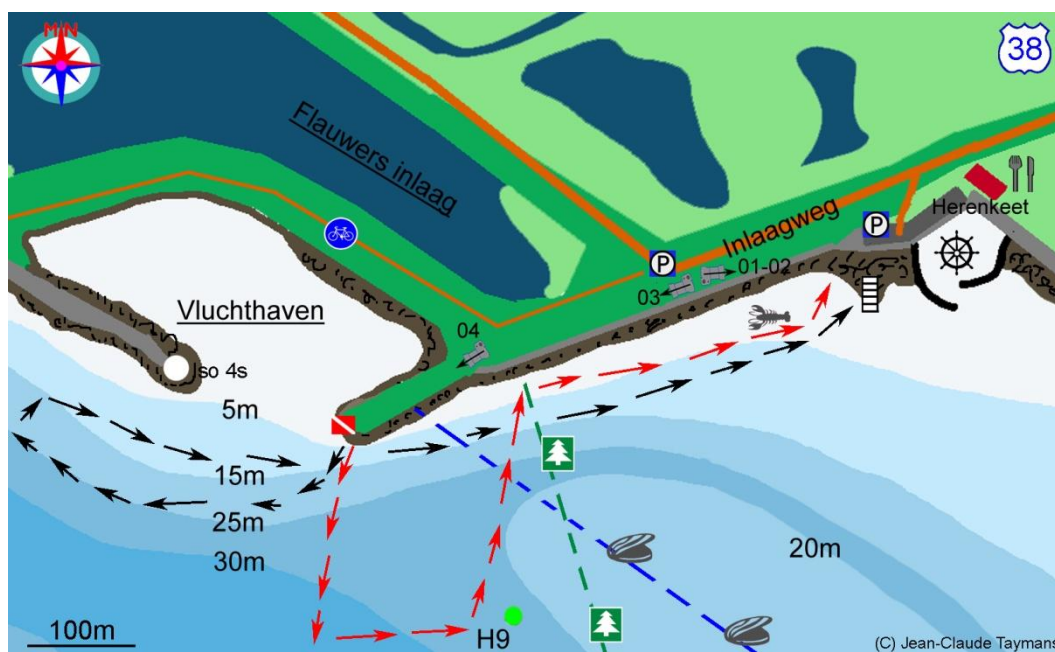
2.1. Schouwen-Duiveland, les sites ouest



Cette portion de la côte comporte deux des cinq plus beaux sites de la plongée en Zélande, Le Zeelandbrug et Schelphoek. Le Zeelandbrug est le plus connu de ces sites. Les portions de la côte entre Burghsluis et Flauwers ainsi que Kulkenol et le Zeelandbrug sont très sensibles au vent venant du Sud. La portion de côte entre Pikgat et Levenstrijd est sensible au vent d'Ouest.

- 1a. Burghsluis - Westelijke Dammetje
- 1b. Burghsluis - De Oostnol
2. Plompetoren
3. Dijkval
- 4a. Schelphoek le Phare
- 4b. Schelphoek La Pointe
- 4c. Le jardin de Caroline
5. Stalleke
6. Flauwers
7. La jardin de John
8. Pikgat
9. Borrendamme
10. Lokkersnol
11. Levenstruid
12. Kulkenol
13. Zeelandbrug

Flauwers



Trajet

Suivre la N59 à partir de Zierikzee en direction de Burgh-Haamstede puis tourner à gauche (Café Heerenkeet) à la borne kilométrique (verte) 5,2. Le parking se situe en contre-bas de la digue près du restaurant.

Ce site de plongée se situe près du restaurant Heerenkeet. Les propriétaires ont aménagé un parking destiné aux plongeurs, pêcheurs et autres amateurs de la nature car ne l'oublions pas on se trouve au milieu d'une réserve naturelle ornithologique. Littéralement « Heerenkeet » signifie « la cabane des seigneurs ». En 1763, une cabane fut construite sur cet emplacement. Celle-ci servait d'une part à l'entreposage de matériaux pour la construction des digues et d'autre part de point

de rendez-vous pour les inspecteurs chargés de la surveillance. D'où le nom de « cabane des seigneurs » ! Le nom a été officiellement adopté en 1914. La plongée consiste à explorer la jetée est du « Vluchthaven » et revenir vers le restaurant où la sortie de l'eau est facilité par un escalier. Les plongeurs expérimentés peuvent descendre au-delà des 30m de profondeur en prenant un cap au 190 à partir de l'extrémité de la jetée. Pour revenir en direction du restaurant, il faut être attentif à la présence éventuelle de filets ! La zone devant le restaurant ainsi que le port ont tendance à s'ensabler. Les tuyaux qui se trouvent dans cette zone disparaissent graduellement sous le sable. Il est probable que bientôt ils auront totalement disparus. Sur le sable il est possible de voir de nombreux poissons plats.

Oosterschelde - Schouwen-Duiveland

Courbes de courant : voir Stalleke, page 134

Photo 1 : Restaurant Heerenkeet

Photo 2 : Le port de Flauwers

Photo 3-4 : Le site de plongée et le chemin d'accès

Photos 1 à 3 : Jean-Claude Taymans©

(C)Jean-Claude Taymans



(C)Jean-Claude Taymans



Oosterschelde - Schouwen-Duiveland



Oosterschelde - Schouwen-Duiveland

Flauwers

Type de plongée : bord

Position GPS (WGS 84) Carte:1805.10

Parking : 51.678038°N - 03.856523°E

Site: 51.675943°N - 03.849366°E

Technicité

Appréciation: 2 Photo/video: non

Expérience: 2

Biodiversité: 3

Profondeur maximale: 35m à 225m au cap 195

Profondeur au droit du chenal: ≠

Distance du parking : 300m

Facilité d'accès : facile

Facilité de mise à l'eau : facile (escalier pour sortir de l'eau)

Matériel : Lampe, lampe de secours, parachute de palier, dragonne

Plan de secours : voir annexe zone A

Marée, courant, vent

Marée : Semi-diurne Plongée :HW-LW Courant : moyen à fort Etale :durée moyenne

Vent maximum admissible : 4 Beaufort

Secteur dangereux: 180°-225°- 270°

Parking

Payant : non Taille : grand

Qualité : Très bon (asphalte)

Convivialité

Plage : non Restauration : oui

WC : non Fréquentation du site : moyenne

Barbecue : non Sortie club : site non favorable

Formations et plongées spéciales

Formation : site non favorable aux formations

Plongée de nuit : non Plongée « Multi-level » : oui

Plongée dérivante : non

Plongée enfant : non Plongée moins valide : 0/5

Plongée apnée : non Randonnée palmée : non

Remarques

Restaurant gastronomique l'Heerenkeet

La zone devant le restaurant est fortement ensablée.

L'itinéraire rouge est pour des plongeurs très confirmés ayant une bonne connaissance du site.

Courant

Etale HW :-0.30 LW :-0.15

Plongée (1) HW : -0.35 LW :-0.40

(1) courant de l'ordre de 0,8 nœud

Courant maximum: 0,4 à 0,5 nœud

		Plongée	Durée
L	Moyenne (C=70)	-0.30	40
	Morte-eaux (C=45)	-0.30	40
	Vives-eaux (C=90)	-0.30	40
H	Moyenne (C=70)	-0.35	40
	Morte-eaux (C=45)	-0.40	50
	Vives-eaux (C=90)	-0.25	30

Dangers potentiels

Courant

Nasses et filets

Mauvaise visibilité

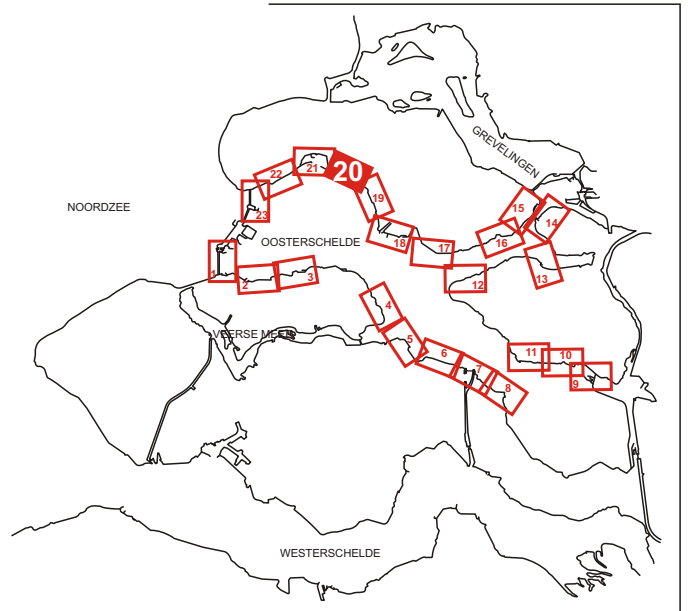
Algues glissantes

Centres de gonflage

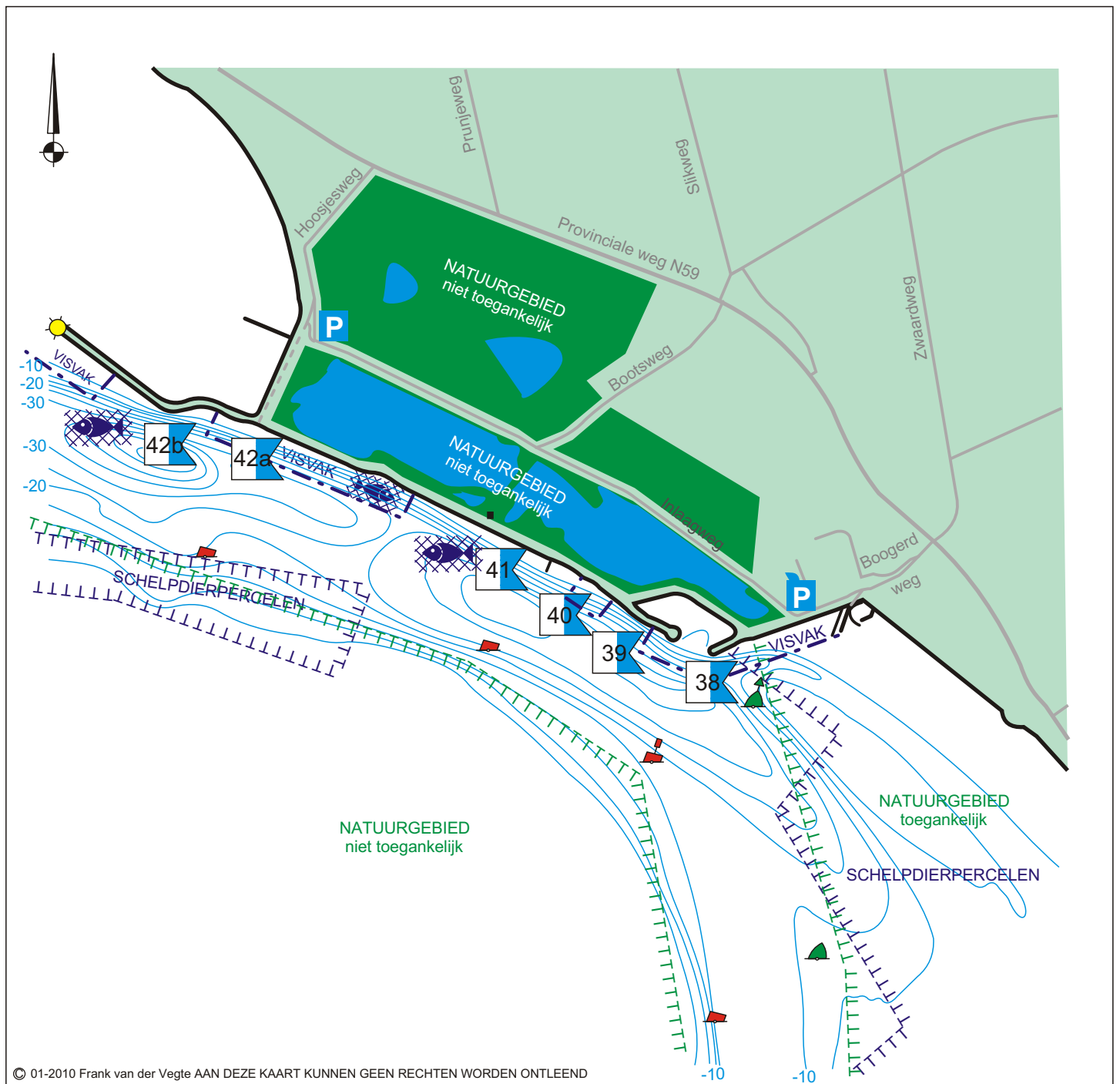
De Grevelingen (Automate – Nx)


































De Kabbelaar (Automate)

White Boulevard (Nx)



OS-20 Duikplaatsen Moriaanshoofd



 	<p>VERBODEN DUIKGEBIED BETONDE VAARWATER</p> <p>De grenzen van de verboden duikgebieden zijn vastgesteld in de vrijstelling artikel 8.08 van het Binnenvaartpolitiereglement 'beoefenen onderwatersport in de Oosterschelde' gepubliceerd in de Staatscourant nummer 75, 18 april 2006.</p>
<p>TTTTTTTTTTTTTTTT NATUURGEBIED</p> <p>TTTTTTTTTTTTTTTT SCHELPDIERPERCELEN</p>  	<p>NATUURGEBIED TOEGANKELIJK - BEPERKT TOEGANKELIJK - NIET TOEGANKELIJK</p> <p>Natuurgebieden op worden aan de landzijde begrensd door de waterkering en aan de waterzijde middels een denkbeeldige lijn welke op de kaarten is aangegeven. Of je er mag komen wordt uitgelegd voorin deze publicatie</p> <p>MOSSelperceLEN - OESTERperceLEN</p> <p>De grenzen van schelpdierpercelen zijn herkenbaar aan staken en/of boeien in een lijn. Rapen / verzamelen van schelpdieren is hier verboden.</p> <p>VISSERIJ MET NETTEN - (SCHIET) FUIKEN - KREEFTENKORVEN</p> <p>Deze gebieden zijn verhuurde visvakken of vrije visgronden. De vissers die hier vissen hebben hun vistuigen gemarkeerd aan de oppervlakte. Blijf van de vistuigen af! Deze vissers moeten hier hun inkomen mee verdienen. Tref je niet gemarkeerde vistuigen aan, meld dit dan bij de waterpolitie.</p>
 	<p>WAARSCHUWING</p> <p>Rond de strekdammen kunnen plaatselijk sterke stromingen optreden zowel in horizontale als in verticale richtingen. Duik met de kentering en zorg dat je op tijd in en weer uit het water bent.</p> <p>PARKEREN</p> <p>Zet je auto zo neer dat de rijbaan vrij blijft voor het verkeer. Houdt ook de toegang tot slagbomen vrij voor hulpverleners.</p>
	<p>Beoordeling duikplaats door NOB voorzieningen aan de wal  en onderwaterleven  Zie www.onderwatersport.org voor meer informatie.</p>
<p>51°41' 03.5862 N 003°49' 08.9640 E</p>  <p>51°40' 49.3214 N 003°50' 10.9536 E</p>  <p>51°40' 49.3214 N 003°50' 10.9536 E</p>  <p>51°40' 45.5237 N 003°50' 23.5000 E</p>  <p>51°40' 36.8936 N 003°50' 47.3063 E</p>  <p>51°40' 35.0122 N 003°50' 57.3013 E</p> 	<p>SCHELPHOEK DAM - DE PUNT    </p> <p>Maak gebruik van de aangelegde toegang tot het water bij deze duikplaats. Aan beide zijden van de toegang tot het water kunnen vistuigen van beroepsvissers staan. Laat de vistuigen met rust.</p> <p>SCHELPHOEK - WEVERS INLAAG - CAROLINE   </p> <p>Dit is een visvak. Respecteer de beroepsvisser zijn broodwinning en laat vistuigen met rust.</p> <p>DIJKMAGAZIJN  </p> <p>Dit zijn vrije visgronden. Respecteer de beroepsvisser zijn broodwinning en laat vistuigen met rust.</p> <p>'T STALLEKE  </p> <p>Dit zijn vrije visgronden. Respecteer de beroepsvisser zijn broodwinning en laat vistuigen met rust.</p> <p>FLAUWERS WEST   </p> <p>Dit is een visvak. Respecteer de beroepsvisser zijn broodwinning en laat vistuigen met rust.</p> <p>FLAUWERS - HEERENKEET    </p> <p>Dit is een visvak. Respecteer de beroepsvisser zijn broodwinning en laat vistuigen met rust.</p>
<p>© 01-2010 Frank van der Vegte AAN DEZE INFORMATIE KUNNEN GEEN RECHTEN WORDEN ONTLEEND</p>	



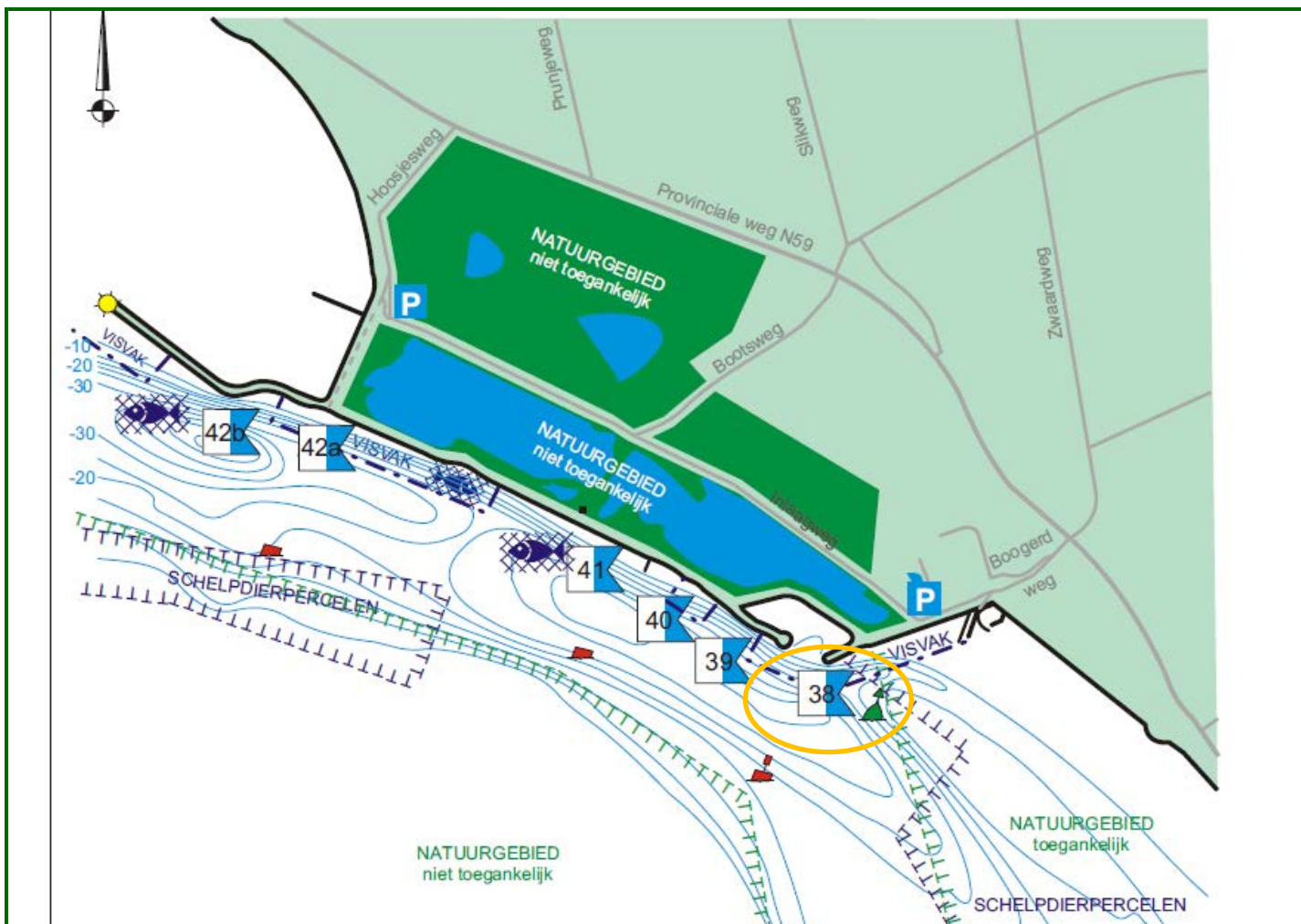
Noodplan / Check de Stek

Locatie: Heerenkeet - Flauwers



*) Alarmlocatienummer alleen van toepassing in Zeeland

Adres:	Inlaagweg	Alarmlocatienr:	38*
Plaats:	Kerkwerve	Postcode:	4321
Geografische positie:	51°40'35.0122 N 003°50'57.3013 E	Provincie/Land:	Zeeland



Hulpdiensten	Telefoonnr:	Opmerkingen
Meldkamerhulpdiensten: MC Hyperbare Zuurstoftherapie (ADRZ, Goes) 's Gravenpolderseweg 114; postcode: 4462 RA Goes	112 0031 113 234 000	(binnen kantoortijden : 0031 113 234 290) Admiraal De Ruyter Ziekenhuis
DMC Den Helder:	0031 223 658 220	(binnen kantoortijden: 0031 223 653 076)
Universitair Ziekenhuis Antwerpen:	0032 382 13 055	Eenheid voor Hyperbare Geneeskunde
AMC Amsterdam ZO	0031 205 669 111	Afdeling Hyperbare Geneeskunde

Lokaal ziekenhuis:	Admiraal de Ruyter	Telefoon:	0031 111 – 430000
Adres:	Koning Gustaafweg 2	Plaats:	Zierikzee
Huisartsenpost:	Zierikzee, Koning Guustaafweg 2	Telefoon:	0031 900 – 1585
(buiten kantooruren ==>)	Zierikzee (Koning Guustaafweg 2)	==>	0031 900 – 1585

Meld altijd meteen dat het om een duikongeval gaat en - indien van toepassing - dat zuurstof toegediend of gereanimeerd wordt en dat onmiddellijke hulp vereist is.

Draag iemand op om de ambulance bij een duidelijk herkenbaar punt op te vangen.

Risico-analyse uitgevoerd	✓ Maatregel
Ongeval	<input type="checkbox"/> EHBO koffer aanwezig?
	<input type="checkbox"/> Zuurstofkoffer aanwezig?
	<input type="checkbox"/> Communicatiemiddelen: telefoon – marifoon beschikbaar?
	<input type="checkbox"/> Toezichthouder herkenbaar (geel signaalvest)?
	<input type="checkbox"/> Toegangsroute hulpdiensten (ambulance) vrij?
Laten zien wat je doet	<input type="checkbox"/> Onbuigzame duikvlag geplaatst / zichtbaar (BPR)?
Oefeningen voor duikers	<input type="checkbox"/> Oefeningen vooraf bekend gemaakt bij toezichthouders (politie)?
Weersomstandigheden	<input type="checkbox"/> Weersverwachting opgevraagd (storm, onweer) ?
Water	<input type="checkbox"/> Stroming verantwoord, tijdstip kentering juist?
	<input type="checkbox"/> Golfslag verantwoord, richting van de golven (brekers)?
	<input type="checkbox"/> Is duiken toegestaan (natuurgebied, vervuiling)?
	<input type="checkbox"/> Visnetten of vissers aanwezig (boeitjes, stokken)?
	<input type="checkbox"/> Schepen voor anker, vaarbeweging boten?
	<input type="checkbox"/> Gevaarlijke stromingen bekend?
	<input type="checkbox"/> Obstakels onderwater bekend?
Plaatselijke bekendheid	<input type="checkbox"/> Briefing over duikplaats en risico's uitgevoerd?
	<input type="checkbox"/> Tijdstip einde duik bij iedereen bekend?
Buddyparen	<input type="checkbox"/> Duiklijst buddyparen gemaakt, opleiding?
	<input type="checkbox"/> Ervaring en Brevetvereisten OK?
	<input type="checkbox"/> Duikers aanmelden voor het te water gaan
Te water gaan	<input type="checkbox"/> Inventariseer mogelijkheden en risico's
	<input type="checkbox"/> Duikers wijzen op mogelijkheden en risico's
	<input type="checkbox"/> Hulplijn eventueel bevestigen en wijzen op aanwezigheid
Uit het water komen	<input type="checkbox"/> Duikers wijzigen op mogelijkheden en risico's
	<input type="checkbox"/> Afmelden bij duikcoördinator, duiklijst invullen
Duikers kwijt	<input type="checkbox"/> Noodprocedure uitvoeren via 112 'melding duiker vermist'

Invloed wind op de duikplaats:	Stroomrichting met de neus naar het water
Harde wind richting Zuid, West en Zuidwest	Opkomend water van rechts naar links
Let op bij hoge golfslag	Afgaand water van links naar rechts

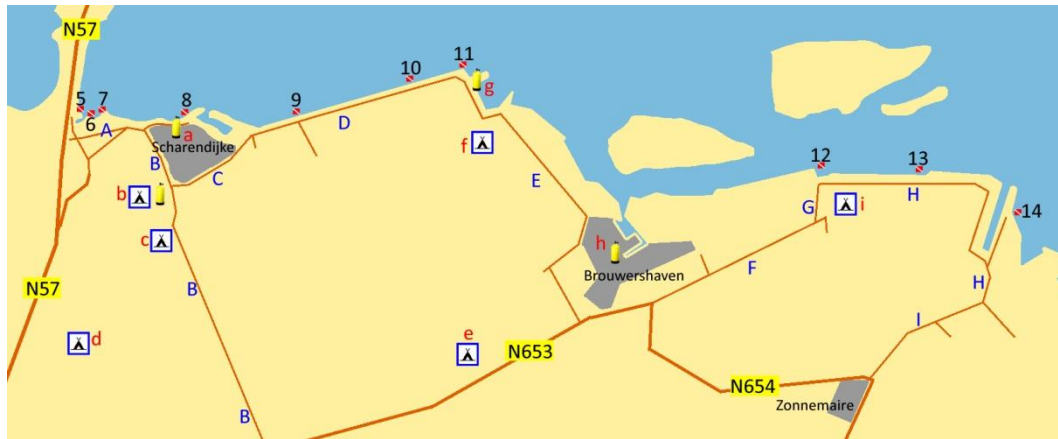
Bijzonderheden duikplaats:

Deze duikstek is ook een visvak. Let op vistuig en vissersschepen! Laat de vistuigen met rust.

Vanaf het oostelijke gelegen havenhoofd kom je met een zuidelijke kompaskoers in een gat van 35 meter diep. Daarbij passeer je een wrak van wat waarschijnlijk een soort werkschip is geweest. Dit wrak ligt tussen de 8 en 12 m.

1.2. Côte sud-ouest

Cette portion de côte est la plus riche du Grevelingen. On y trouve les sites les plus réputés et les mieux aménagés du Grevelingen, le plus grand nombre de centres, les meilleures possibilités de gonflage. Il y a aussi de nombreux campings, B&B, hôtels, bars et restaurants pour toutes les bourses.



Les sites

5. Dolfintje
6. Koepeltje Ouest
7. Koepeltje Est
8. Scharendijke
9. De Muur
10. Den Osse
11. Ossehoek
12. Kijkuit
13. Polder Bommenede
14. Haven Bommenede

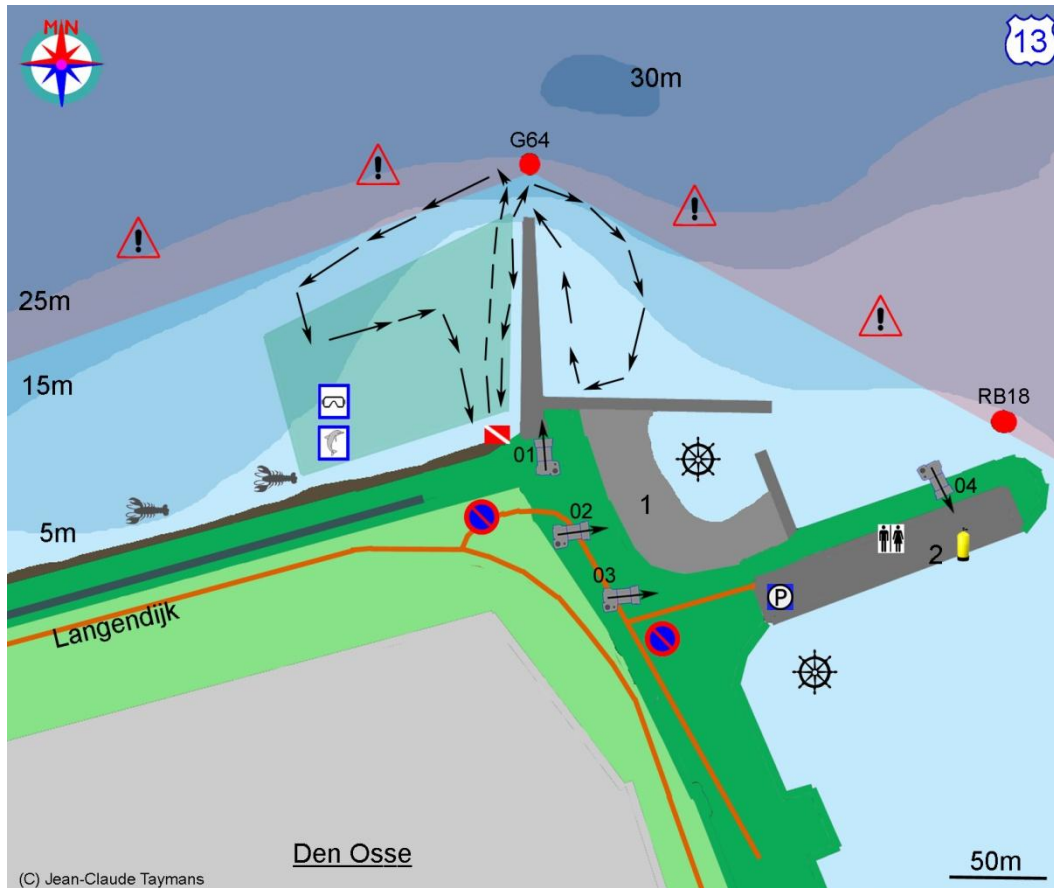
Routes

- A. Rampweg
- B. Elkerzeeseweg
- C. Boutlaan
- D. Langendijk
- E. Schouwendijk
- F. Kijkuitsedijk
- G. Dwarsdijk
- H. Zeedijk
- I. Veersdijk

Campings, centres

- a. De Kabbelaar
- b. Grevelingen duikcentrum
- c. Camping Witte Molen
- d. Camping Het Oefje
- e. Camping La Ferme
- f. Camping Den Osse
- g. Automate de gonflage
- h. Dolphins Duikcentrum
- i : Camping Kijkuit

Ossehoek



1. Ecole de voile 2. Automate de gonflage

A mon humble avis un des meilleurs sites des Grevelingen !

Le parking se trouve près du port à l'extrémité du Langendijk en venant de Scharendijke. De nos jours, l'espace disponible sur le parking a été fortement réduite à cause de l'implantation d'une école de voile qui a exigé des places de parking réservées pour ses membres. A partir du port de Den Osse, on peut prendre le bateau pour aller plonger dans Les Grevelingen. Il faut veiller à ne pas plonger dans la zone portuaire. Très bon endroit pour la photographie même si en été il faut se lever aux aurores pour éviter la cohue. Le plus bel itinéraire consiste à contourner le brise-lames. Dans les anfractuosités, on trouve une quantité impressionnante de homards. Il faut se méfier des filets qui sont susceptibles de se trouver à droite du brise-lames.

Grevelingen

Trajet

A partir de la N57, suivre la direction Scharendijke. Dans le village, juste avant le centre de plongée (Grevelingen Duikcentrum), prendre la route à gauche. Dès qu'on est en vue de la digue, poursuivre sur 2,2 Km jusqu'à un virage très prononcé. Dans ce virage prendre le chemin qui monte sur la digue jusqu'au parking qui se trouve en contre-bas le long du port.





Photo 1 : Le brise-lame par vent de force 7... interdiction de plonger !

Photo 2 : L'école de voile

Photo 3 : Le parking et le port

Photo 4 : L'automate de gonflage

Photos 1 à 4 : Jean-Claude Taymans ©

Ossehoek

Type de plongée : bord

Position GPS (WGS 84) Carte:1805.8

Parking : 51.743317°N - 03.890313°E

Site: 51.745370°N - 03.887298°E

Technicité

Appréciation: 5

Photo/video: oui

Expérience: 0-3

Biodiversité: 4

Profondeur maximale: 35m à 200m au cap 360

Profondeur au droit du chenal: 15 à 150m

Distance du parking : 250 à 350m

Facilité d'accès : moyennement facile

Facilité de mise à l'eau : facile

Matériel : Lampe, lampe de secours, parachute de palier

Plan de secours : voir annexe zone A

Courant

Pas de marées.

Le bras de mer est totalement fermé en dehors des écluses de chasses.

Après un fort coup de vent, il peut y avoir un très léger courant par la mise en oscillation du bassin. Ce phénomène est rare.

Marée, courant, vent

Marée : ≠

Plongée : ≠

Courant : nul

Etale : ≠

Vent maximum admissible : 4 Beaufort

Secteur dangereux: 315°-360°- 045°

Parking

Payant : non

Taille : grand

Qualité : moyenne

Dangers potentiels

Proximité du chenal

Proximité du port

Filets

Navigation maritime

Convivialité

Plage : petite

Restauration : non

WC : oui

Fréquentation du site : très forte

Barbecue : non

Sortie club : site favorable

Formations et plongées spéciales

Formation : tous les niveaux

Plongée de nuit : oui Plongée « Multi-level » : oui

Plongée dérivante : non

Plongée enfant : oui Plongée moins valide : 0

Plongée apnée : oui Randonnée palmée : oui

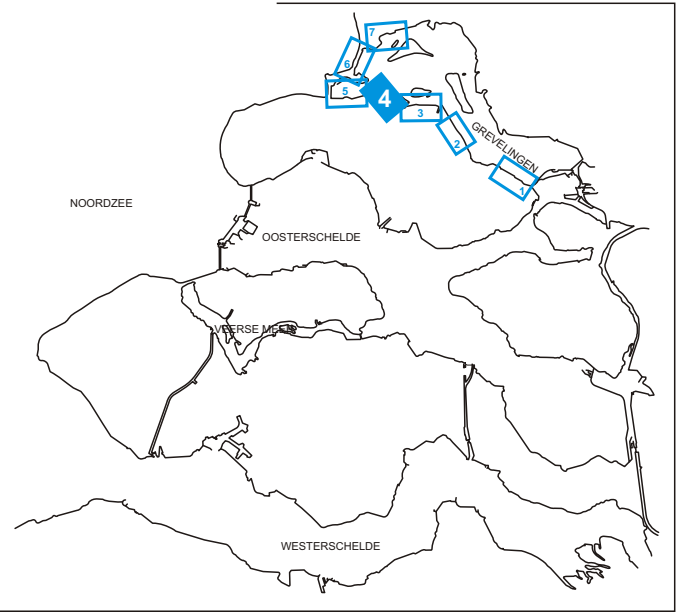
Centre de gonflage

Automate sur le parking

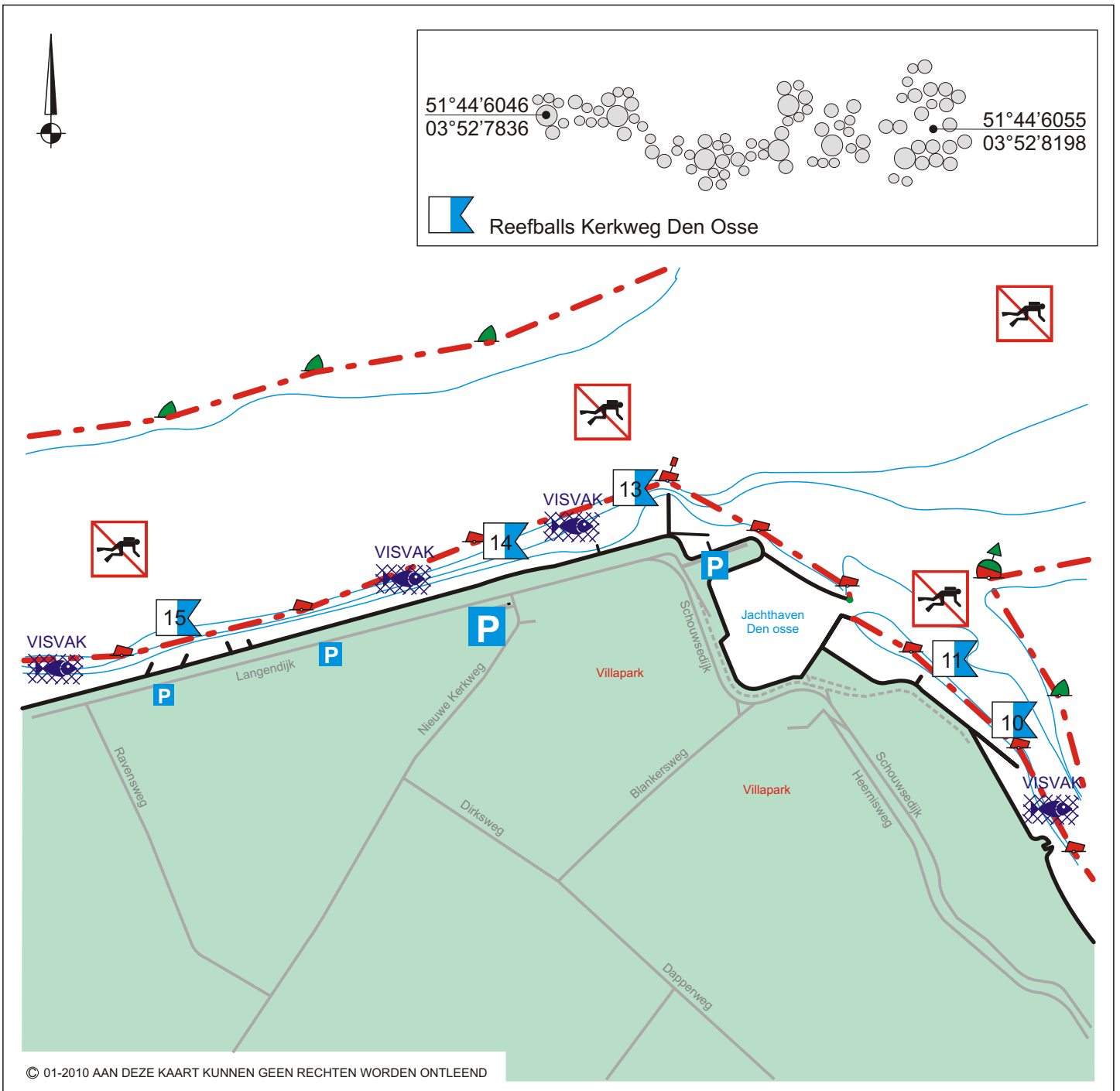
Remarques
















Ne pas dériver dans le chenal ou vers le port.

Ne pas stationner sur l'herbe en face de la jetée, la police y distribue de nombreux PV !



GR-4 Duikplaatsen Den Osse



 	<p>VERBODEN DUIKGEBIED BETONDE VAARWATER De grenzen van de verboden duikgebieden zijn vastgesteld in de vrijstelling artikel 8.08 van het Binnenvaartpolitiereglement 'beoefenen onderwatersport in de Oosterschelde' gepubliceerd in de Staatscourant nummer 75, 18 april 2006.</p>
<p>TTTTTTTTTTTTTTT NATUURGEBIED</p> <p>TTTTTTTTTTTTTTT SCHELPDIERPERCELEN</p>  	<p>NATUURGEBIED TOEGANKELIJK - BEPERKT TOEGANKELIJK - NIET TOEGANKELIJK Natuurgebieden op worden aan de landzijde begrensd door de waterkering en aan de waterzijde middels een denkbeeldige lijn welke op de kaarten is aangegeven. Of je er mag komen wordt uitgelegd voorin deze publicatie</p> <p>MOSSelperceLEN - OESTERperceLEN De grenzen van schelpdierpercelen zijn herkenbaar aan staken en/of boeien in een lijn. Rapen / verzamelen van schelpdieren is hier verboden.</p> <p>VISSERIJ MET NETTEN - (SCHIET) FUIKEN - KREEFTENKORVEN Deze gebieden zijn verhuurde visvakken of vrije visgronden. De vissers die hier vissen hebben hun vistuigen gemarkeerd aan de oppervlakte. Blijf van de vistuigen af ! Deze vissers moeten hier hun inkomen mee verdienen. Tref je niet gemarkeerde vistuigen aan, meld dit dan bij de waterpolitie.</p>
 	<p>WAARSCHUWING Extreem sterke stromingen !! Wij raden je af hier te gaan duiken !!</p> <p>PARKEREN Zet je auto zo neer dat de rijbaan vrij blijft voor het verkeer. Houdt ook de toegang tot slagbomen vrij voor hulpverleners.</p>
	<p>Beoordeling duikplaats door NOB voorzieningen aan de wal  en onderwaterleven  Zie www.onderwatersport.org voor meer informatie.</p>
<p>51°44' 14.8502 N 003°54' 13.1751 E</p>  <p>51°44' 23.8612 N 003°53' 56.3543 E</p>  <p>51°44' 38.2657 N 003°53' 14.6430 E</p>  <p>51°44' 33.7153 N 003°52' 46.7858 E</p>  <p>51°44' 25.7584 N 003°51' 58.6922 E</p> 	<p>CHRISTOFFELNOL  </p> <p>Ga niet te ver uit de kant, dan kom je in het betonde vaarwater en daar mag je niet duiken. Dit zijn visgronden. Er kunnen vistuigen staan van beroepsvissers. Laat de vistuigen met rust.</p> <p>ARENDSHOOFD  </p> <p>Ga niet te ver uit de kant, dan kom je in het betonde vaarwater en daar mag je niet duiken. Dit zijn visgronden. Er kunnen vistuigen staan van beroepsvissers. Laat de vistuigen met rust.</p> <p>DEN OSSE GOLFBREKER     </p> <p>Ga niet te ver uit de kant, dan kom je in het betonde vaarwater en daar mag je niet duiken. Dit zijn visgronden. Er kunnen vistuigen staan van beroepsvissers. Laat de vistuigen met rust.</p> <p>KERKWEg - TRAPJE VAN IRENE - REEFBALL       </p> <p>Ga niet te ver uit de kant, dan kom je in het betonde vaarwater en daar mag je niet duiken. Dit zijn visgronden. Er kunnen vistuigen staan van beroepsvissers. Laat de vistuigen met rust.</p> <p>LANGEDIJK - DE MUUR   </p> <p>Ga niet te ver uit de kant, dan kom je in het betonde vaarwater en daar mag je niet duiken. Dit zijn visgronden. Er kunnen vistuigen staan van beroepsvissers. Laat de vistuigen met rust.</p>

13



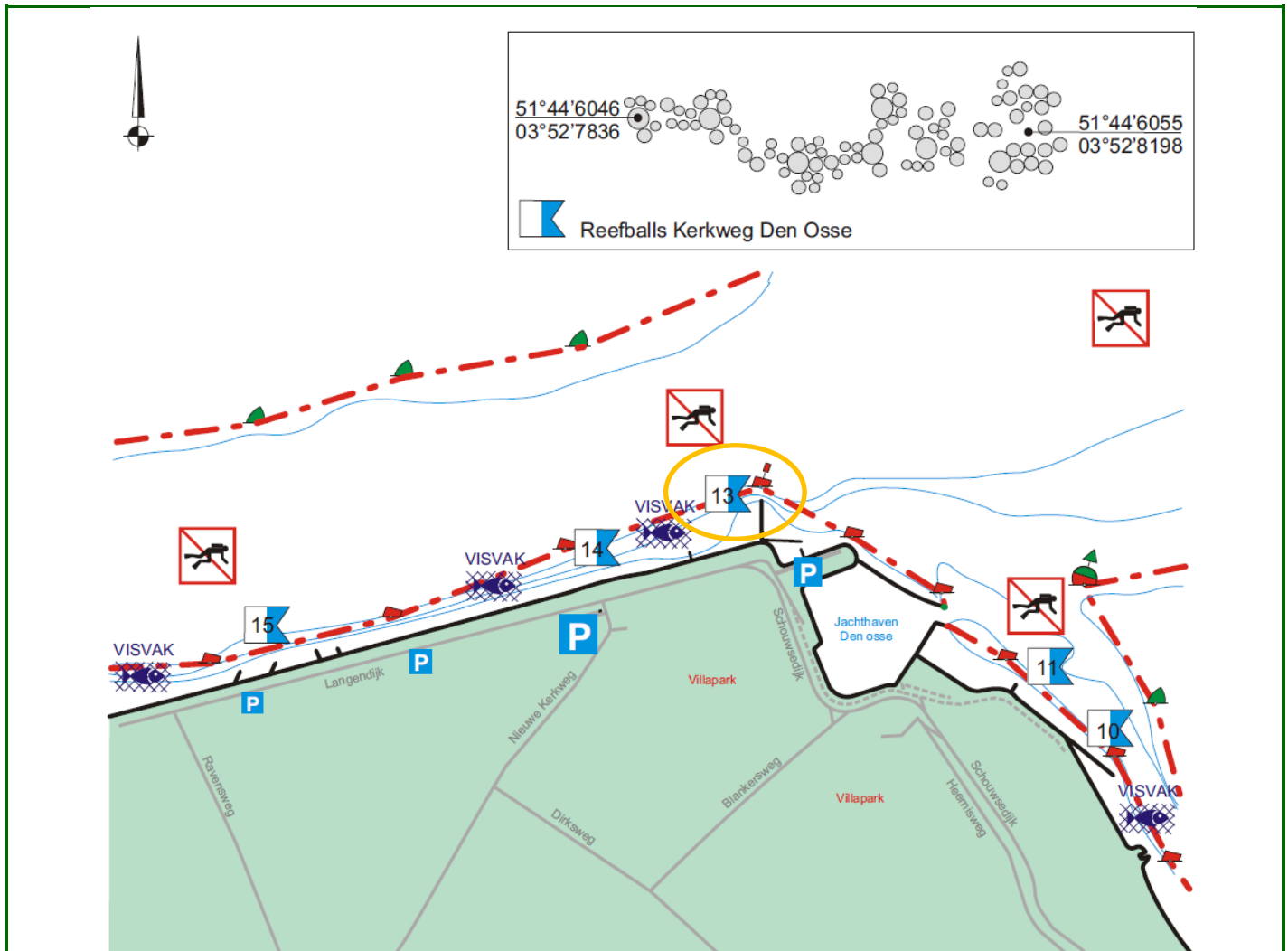
Noodplan / Check de Stek

Locatie: Den Osse - Golfbreker



*) Alarmlocatienummer alleen van toepassing in Zeeland

Adres: Jachthaven Den Osse Alarmlocatienr: 13*
Plaats: Brouwershaven Postcode: 4318
Geografische positie: 51°44'38.2657 N Provincie/Land: Zeeland
003°53' 14.6430 E



Hulpdiensten	Telefoonnr:	Opmerkingen
Meldkamerhulpdiensten: MC Hyperbare Zuurstoftherapie (ADRZ, Goes) 's Gravenpolderseweg 114; postcode: 4462 RA Goes	112 0031 113 234 000	(binnen kantoor tijden: 0031 113 234 290) Admiraal De Ruyter Ziekenhuis
DMC Den Helder:	0031 223 658 220	(binnen kantoortijden: 0031 223 653 076)
Universitair Ziekenhuis Antwerpen:	0032 382 13 055	Eenheid voor Hyperbare Geneeskunde
AMC Amsterdam ZO	0031 205 669 111	Afdeling Hyperbare Geneeskunde

Lokaal ziekenhuis:	Admiraal de Ruyter	Telefoon:	0031 111 – 430000
Adres:	Koning Gustaafweg 2	Plaats:	Zierikzee
Huisartsenpost:	Markt 32, Brouwershaven	Telefoon:	0031 111 - 691280
(buiten kantooruren ==>)	Zierikzee (Koning Guustaafweg 2)	==>	0031 900 - 1585

Meld altijd meteen dat het om een duikongeval gaat en - indien van toepassing - dat zuurstof toegediend of gereanimeerd wordt en dat onmiddellijke hulp vereist is.

Draag iemand op om de ambulance bij een duidelijk herkenbaar punt op te vangen.

Risico-analyse uitgevoerd	✓ Maatregel
Ongeval	<input type="checkbox"/> EHBO koffer aanwezig?
	<input type="checkbox"/> Zuurstofkoffer aanwezig?
	<input type="checkbox"/> Communicatiemiddelen: telefoon – marifoon beschikbaar?
	<input type="checkbox"/> Toezichthouder herkenbaar (geel signaalvest)?
	<input type="checkbox"/> Toegangsroute hulpdiensten (ambulance) vrij?
Laten zien wat je doet	<input type="checkbox"/> Onbuigzame duikvlag geplaatst / zichtbaar (BPR)?
Oefeningen voor duikers	<input type="checkbox"/> Oefeningen vooraf bekend gemaakt bij toezichthouders (politie)?
Weersomstandigheden	<input type="checkbox"/> Weersverwachting opgevraagd (storm, onweer) ?
Water	<input type="checkbox"/> Stroming verantwoord, tijdstip kentering juist?
	<input type="checkbox"/> Golfslag verantwoord, richting van de golven (brekers)?
	<input type="checkbox"/> Is duiken toegestaan (natuurgebied, vervuiling)?
	<input type="checkbox"/> Visnetten of vissers aanwezig (boeitjes, stokken)?
	<input type="checkbox"/> Schepen voor anker, vaarbeweging boten?
	<input type="checkbox"/> Gevaarlijke stromingen bekend?
	<input type="checkbox"/> Obstakels onderwater bekend?
Plaatselijke bekendheid	<input type="checkbox"/> Briefing over duikplaats en risico's uitgevoerd?
	<input type="checkbox"/> Tijdstip einde duik bij iedereen bekend?
Buddyparen	<input type="checkbox"/> Duiklijst buddyparen gemaakt, opleiding?
	<input type="checkbox"/> Ervaring en Brevetvereisten OK?
	<input type="checkbox"/> Duikers aanmelden voor het te water gaan
Te water gaan	<input type="checkbox"/> Inventariseer mogelijkheden en risico's
	<input type="checkbox"/> Duikers wijzen op mogelijkheden en risico's
	<input type="checkbox"/> Hulplijn eventueel bevestigen en wijzen op aanwezigheid
Uit het water komen	<input type="checkbox"/> Duikers wijzigen op mogelijkheden en risico's
	<input type="checkbox"/> Afmelden bij duikcoördinator, duiklijst invullen
Duikers kwijt	<input type="checkbox"/> Noodprocedure uitvoeren via 112 'melding duiker vermist'

Invloed wind op de duikplaats:	Stroomrichting met de neus naar het water
Harde wind richting Noord, Noordoost of Noordwest	n.v.t.
Bijzonderheden duikplaats:	
Ga niet te ver uit de kant, dan kom je in het betonde vaarwater en daar mag je niet duiken.	
Dit zijn visvakken en vrije visgronden. De vistuigen zijn van beroepsvissers die hier hun brood mee verdienen. Laat de vistuigen met rust.	

2.2. Schouwen-Duiveland, les sites est



Moins riche en sites que l'ouest de l'île, cette zone recèle néanmoins deux sites réputés : Le Zuidbout et le Zoeterbout. De nombreuses écoles de plongée amènent leurs débutants pour leur première plongée dans l'Escaut au Zoetersbout. Ce site à l'avantage de n'être que très peu soumis aux courants et de ne pas avoir une grande sensibilité au vent. La portion de côte entre le Zuidbout et le Zonneschijn est envasée et ne se prête pas à la plongée. En dehors du Zoeterbout et de Nieuwelandje, les sites de cette zone sont sensibles au vent venant du sud. Le Noordbout et le Zuidbout y sont particulièrement sensibles.

- 14. De Val
- 15. Noordbout
- 16. Zuidbout
- 17. Zonneschijn
- 18. Blinde Dam
- 19a. Ducs Sud
- 19b. Ducs Nord
- 20. Zoetersbout
- 21. Nieuwelandje

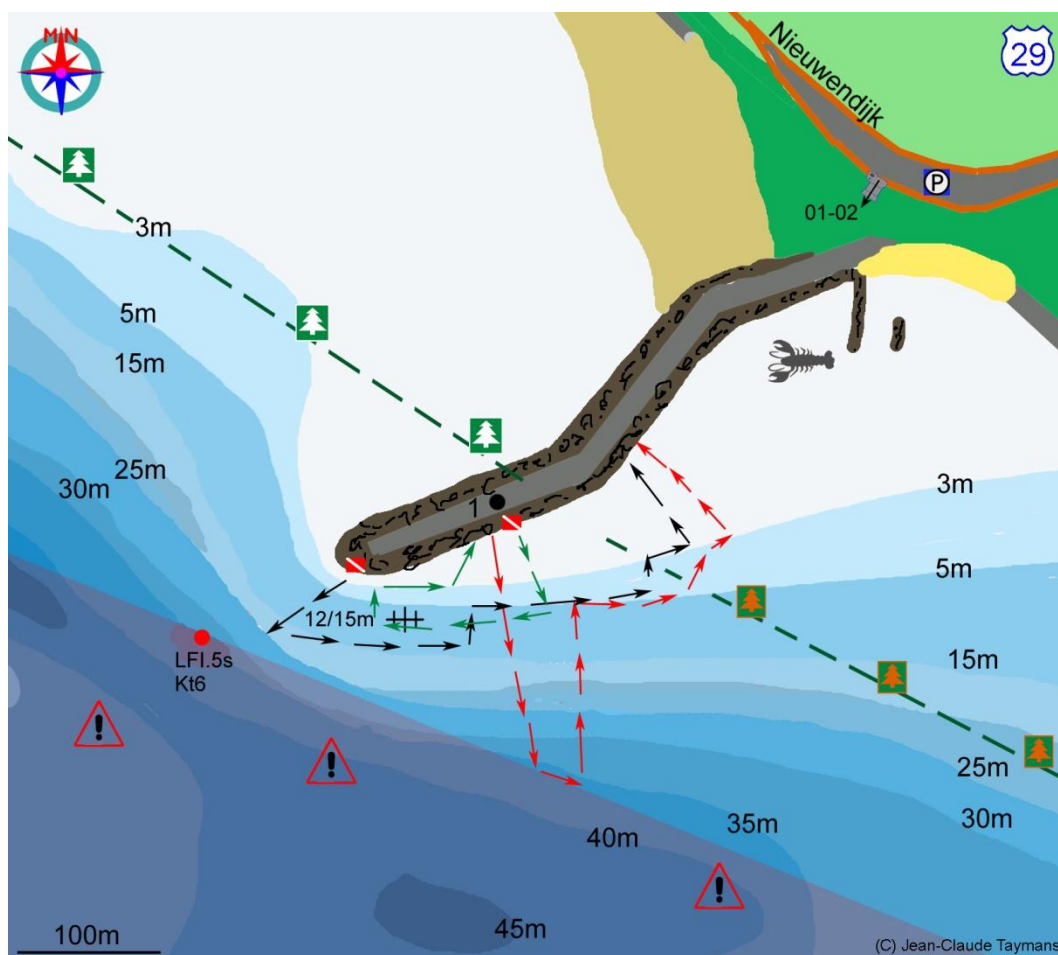
- A. Gouweveerse Zeedijk
- B. Nieuwendijk
- C. Weg v.d. Buitelandse Pers
- D. Zuiddijk
- E. Oostersteijnweg
- F. Langeweg
- G. Verlorenkostweg
- H. Goudzwaardstraat
- I. Zijpseweg
- J. Rijksstraatweg
- K. Zuidweg
- L. Vluchthavenweg
- M. Nieuwelandje
- N. Middelweg

- a. Centre Waterworld
- b. Restaurant « Zeelandbrug »
- c. Restaurant « Vierbannen »
- d. Restaurant « De Vluchthaven »
- e. Camping Vierbannen



Port de Zijpe, près de Bruinisse Photo : Michel Welters ©

Zuidbout



Trajet

Suivre la N256 en direction de Zierikzee. Au premier feu après le Zeelandbrug, sortir de la nationale à droite et immédiatement prendre la route à droite qui longe digue (Gouweveerse Zeedijk). Lorsque la route se scinde en deux, prendre l'embranchement de droite qui mène au sommet de la digue. Le parking se trouve 4 km de la nationale.

Ce site est particulièrement populaire et aussi particulièrement fréquenté le WE par des plongeurs, des pêcheurs et même des randonneurs. Le Zuidbout est un brise-lames de 400m de long facilement accessible depuis la rive. La plongée n'est possible que du côté sud, le côté nord étant totalement ensablé. La mise à l'eau est plus facile à marée haute mais le courant tournoyant et les contre-courants rendent le

Oosterschelde - Schouwen-Duiveland

retour vers la berge plus difficile. Le site se trouve au confluent de plusieurs bras actifs de l'oosterschelde ayant en leur sein d'importants bancs de sable, ce qui perturbe l'onde de marée. L'étalement ne correspond pas au courant nul ! L'analyse des courants montre que les meilleurs moments pour débiter la plongée sont 30 minutes avant l'étalement de marée haute de Wemeldinge ou de préférence 45 minutes avant l'étalement de marée basse de Wemeldinge. Pour les paliers, éviter de suivre la ligne de fond vers le nord-est après le coude car celle-ci s'éloigne fortement de la jetée et vous risquez de finir la plongée dans la vase. La jetée n'offre que peu de protection contre les courants, il faut planifier la plongée afin de ne pas dépasser un temps total de 50 à 60 minutes. A marée basse, le meilleur endroit pour se mettre à l'eau se trouve une centaine de mètres avant l'extrémité du brise-lames en face de la borne 32. Vers les 35m, la forte pente rocheuse fait progressivement place à un fond plus sablonneux. En prenant son cap au 170°, il est même possible d'atteindre la profondeur de 50m. Cet itinéraire est réservé à des plongeurs aguerris ayant l'expérience de la décompression et du site. Cette zone profonde se trouvant à 250m du bord et en dehors de la protection de la digue. Une manière plus « cool » d'envisager la plongée est de descendre vers les 12 à 15m en face de la borne 32 et longer le brise-lames en direction de la pointe. Vers les 12m, il y a un caisson en béton avec des bouts de fer qui dépassent. Ces caissons étaient utilisés pour colmater les digues après l'inondation de 1953. Près de la pointe, entre 13 et 15m, il y a une petite épave. L'origine de la petite épave est controversée, une partie des autochtones pensent qu'il s'agit de l'épave d'un chaland ou du château arrière du Libertas. Les rochers sont riches en homards, tourteaux et anguilles. En été, il y a de nombreux bars qui rôdent autour de la pointe ainsi que des seiches. Tandis que l'épave et le caisson abritent une multitude de tacauds.

Dahlia de mer(F) *Zeedahlia* (NL)

Urticila felina

Jean de Saint Victor de Saint Blancard ©



Oosterschelde - Schouwen-Duiveland

(C) Jean-Claude Taymans



(C) Jean-Claude Taymans



*Photo 1-2 : Le Zuidbout par un vent d'ouest de force 6
Photos 1 et 2 : Jean-Claude Taymans©*

Courbes de courant : voir le Noordbout, page 168

Oosterschelde - Schouwen-Duiveland

Zuidbout

Type de plongée : bord

Position GPS (WGS 84) Carte:1805.05

Parking : 51.616479°N - 03.963939°E

Site: 51.613927°N - 03.957851°E

Technicité

Appréciation: 3

Photo/video: non

Expérience: 3

Biodiversité: 4

Profondeur maximale: 50m à 250m au cap 170

Profondeur au droit du chenal: 30m à 100m

Distance du parking : 550m

Facilité d'accès : facile

Facilité de mise à l'eau : relativement facile

Matériel : Lampe, lampe de secours, parachute de palier, dragonne

Plan de secours : voir annexe zone A

Marée, courant, vent

Marée : Semi-diurne Plongée :LW-HW Courant : moyen Etale :assez courte

Vent maximum admissible : 4 Beaufort

Secteur dangereux: 135°-180°-225°

Parking

Payant : non Taille : grand

Qualité : bon

Convivialité

Plage : moyenne Restauration : snack en été

WC : oui Fréquentation du site : très importante

Barbecue : oui Sortie club : site favorable

Formations et plongées spéciales

Formation : spécialisation « Zeeland », courant, N3 et N4

Plongée de nuit : non Plongée « Multi-level » : oui

Plongée dérivante : non

Plongée enfant : non Plongée moins valide : 0/5

Plongée apnée : non Randonnée palmée : non

Remarques

Il y a une possibilité de contre-courant : choisir de préférence les marées basses de faible coefficient et rester à l'abri de la jetée. L'itinéraire rouge est réservé à des plongeurs confirmés.

Courant

Etale HW :-0.40 LW :-0.15

Plongée (1) HW : -0.30 LW : -0.45

(1) courant de l'ordre de 0,8 nœud

Courant maximum: 0,4 à 0,5 nœud

		Plongée	Durée
L	Moyenne (C=70)	-0.30	55
	Morte-eaux (C=45)	-0.40	60
W	Vives-eaux (C=90)	-0.30	50
H	Moyenne (C=70)	-0.45	60
	Morte-eaux (C=45)	-0.50	70
W	Vives-eaux (C=90)	-0.35	50

Dangers potentiels

Courant

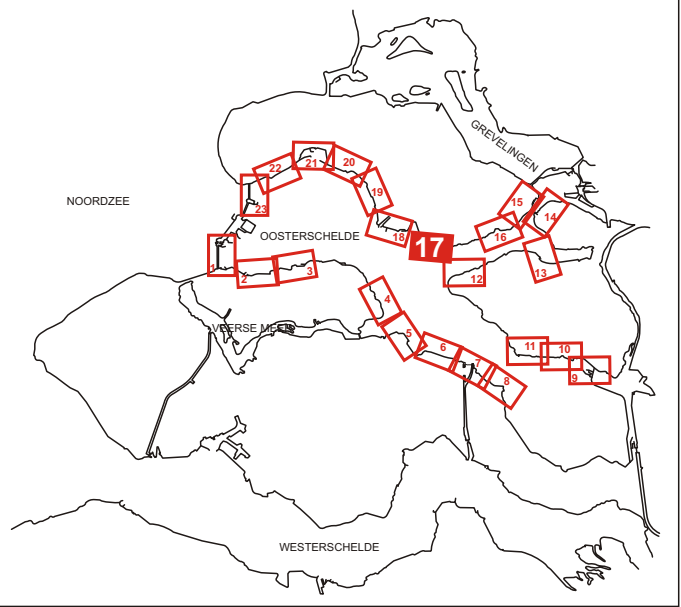
Contre-courant

Proximité du chenal

Centres de gonflage

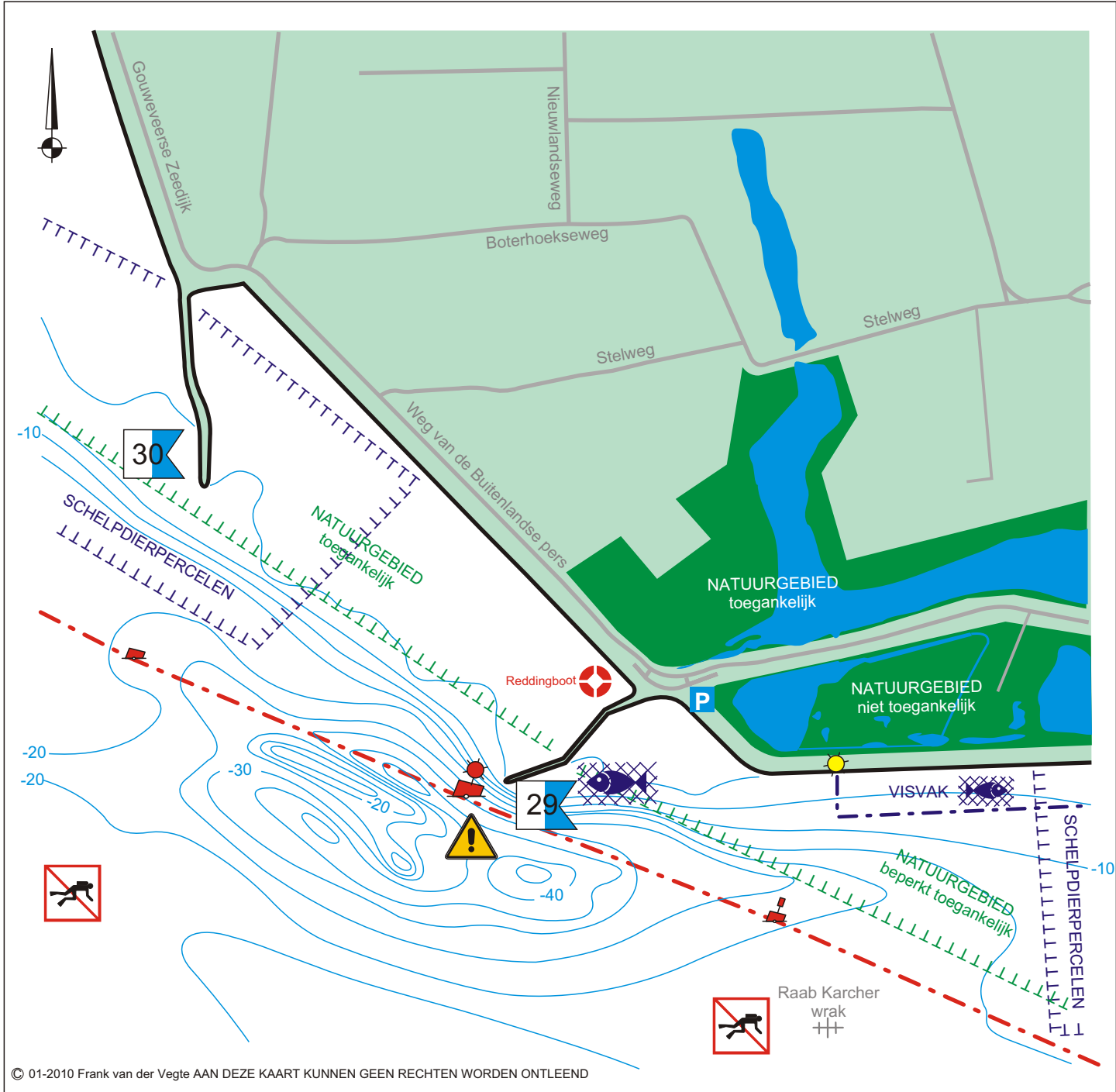
Waterworld (Automate)





















Diving Duuveland



OS-17

Duikplaatsen Ouwerkerk



 	<p>VERBODEN DUIKGEBIED BETONDE VAARWATER</p> <p>De grenzen van de verboden duikgebieden zijn vastgesteld in de vrijstelling artikel 8.08 van het Binnenvaartpolitiereglement 'beoefenen onderwatersport in de Oosterschelde' gepubliceerd in de Staatscourant nummer 75, 18 april 2006.</p>
<p>TTTTTTTTTTTTTTT NATUURGEBIED</p> <p>TTTTTTTTTTTTTTT SCHELPDIERPERCELEN</p>  	<p>NATUURGEBIED TOEGANKELIJK - BEPERKT TOEGANKELIJK - NIET TOEGANKELIJK</p> <p>Natuurgebieden op worden aan de landzijde begrensd door de waterkering en aan de waterzijde middels een denkbeeldige lijn welke op de kaarten is aangegeven. Of je er mag komen wordt uitgelegd voorin deze publicatie</p> <p>MOSELPERCELEN - OESTERPERCELEN</p> <p>De grenzen van schelpdierpercelen zijn herkenbaar aan staken en/of boeien in een lijn. Rapen / verzamelen van schelpdieren is hier verboden.</p> <p>VISSERIJ MET NETTEN - (SCHIET) FUIKEN - KREEFTENKORVEN</p> <p>Deze gebieden zijn verhuurde visvakken of vrije visgronden. De vissers die hier vissen hebben hun vistuigen gemarkeerd aan de oppervlakte. Blijf van de vistuigen af! Deze vissers moeten hier hun inkomen mee verdienen. Tref je niet gemarkeerde vistuigen aan, meld dit dan bij de waterpolitie.</p>
 	<p>WAARSCHUWING</p> <p>Rond de strekdammen kunnen plaatselijk sterke stromingen optreden zowel in horizontale als in verticale richtingen. Duik met de kentering en zorg dat je op tijd in en weer uit het water bent.</p> <p>PARKEREN</p> <p>Zet je auto zo neer dat de rijbaan vrij blijft voor het verkeer. Houdt ook de toegang tot slagbomen vrij voor hulpverleners.</p>
	<p>Beoordeling duikplaats door NOB voorzieningen aan de wal  en onderwaterleven </p> <p>Zie www.underwatersport.org voor meer informatie.</p>
<p>51°36' 50.6428 N 003°57' 32.1703 E</p>  <p>51°37' 14.4746 N 003°56' 50.2314 E</p> 	<p>ZUIDBOUT     </p> <p> Let op ! Rond de kop van de dam kunnen sterke stromingen ontstaan. Let op ! De reddingsboot kan te water gelaten worden vanaf de kop van de dam.</p> <p>Duik niet te ver uit de kant want dan duik je in het betonde vaarwater. Daar is duiken niet toegestaan. Dit zijn vrije visgronden. Laat de vistuigen van de beroepsvissers met rust. Zij moeten hier hun boterham mee verdienen !</p> <p>NOORDBOUT   </p> <p>Je duikt hier op een schelpdierperceel. Let op vissersvaartuigen die aan het werk zijn ! Als er gevist wordt, niet duiken !</p>



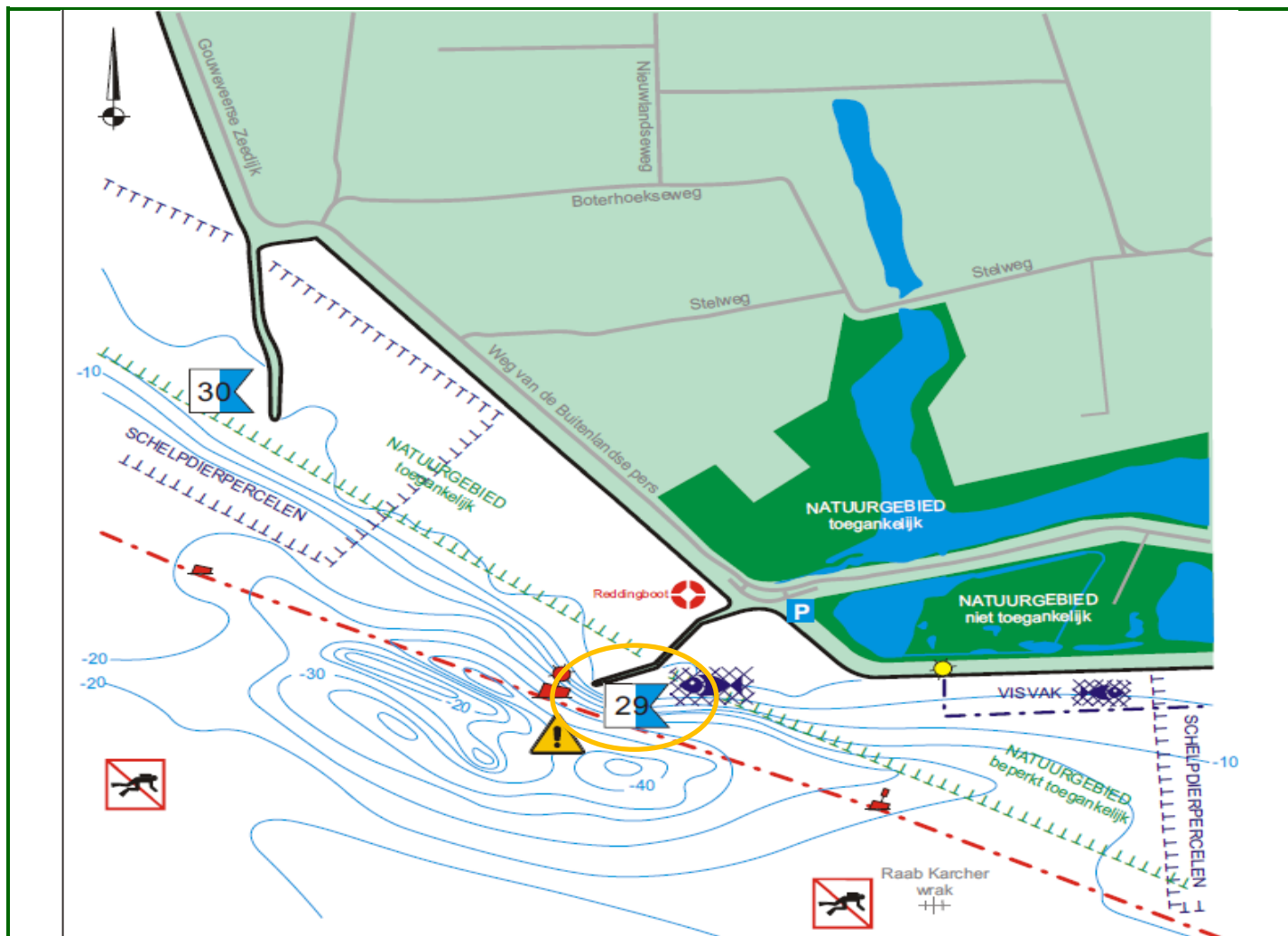
Noodplan / Check de Stek

Locatie: Zuidbout



*) Alarmlocatienummer alleen van toepassing in Zeeland

Adres:	Nieuwendijk/ Weg buitenlandse pers	Alarmlocatienr:	29*
Plaats:	Ouwerkerk	Postcode:	4305
Geografische positie:	51°36'50.6428 N 003°57'32.1703 E	Provincie/Land:	Zeeland



Hulpdiensten	Telefoonnr:	Opmerkingen
Meldkamerhulpdiensten: MC Hyperbare Zuurstoftherapie (ADRZ, Goes) 's Gravenpolderseweg 114; postcode: 4462 RA Goes	112 0031 113 234 000	(binnen kantoortijden : 0031 113 234 290) Admiraal De Ruyter Ziekenhuis
DMC Den Helder:	0031 223 658 220	(binnen kantoortijden: 0031 223 653 076)
Universitair Ziekenhuis Antwerpen:	0032 382 13 055	Eenheid voor Hyperbare Geneeskunde
Admiraal de Ruyter Ziekenhuis, Goes	0113 234290	Hyperbare Zuurstoftherapie
AMC Amsterdam ZO	020 566 91 11	Afdeling Hyperbare Geneeskunde

Lokaal ziekenhuis:	Admiraal de Ruyter	Telefoon:	0031 111 – 430000
Adres:	Koning Gustaafweg 2	Plaats:	Zierikzee
Huisartsenpost:	Zierikzee, Koning Guustaafweg 2	Telefoon:	0031 900 – 1585
(buiten kantooruren ==>)	Zierikzee (Koning Guustaafweg 2)	==>	0031 900 – 1585

Meld altijd meteen dat het om een duikongeval gaat en - indien van toepassing - dat zuurstof toegediend of gereanimeerd wordt en dat onmiddellijke hulp vereist is.

Draag iemand op om de ambulance bij een duidelijk herkenbaar punt op te vangen.

Risico-analyse uitgevoerd	✓ Maatregel
Ongeval	<input type="checkbox"/> EHBO koffer aanwezig?
	<input type="checkbox"/> Zuurstofkoffer aanwezig?
	<input type="checkbox"/> Communicatiemiddelen: telefoon – marifoon beschikbaar?
	<input type="checkbox"/> Toezichthouder herkenbaar (geel signaalvest)?
	<input type="checkbox"/> Toegangsroute hulpdiensten (ambulance) vrij?
Laten zien wat je doet Oefeningen voor duikers	<input type="checkbox"/> Onbuigzame duikvlag geplaatst / zichtbaar (BPR)?
	<input type="checkbox"/> Oefeningen vooraf bekend gemaakt bij toezichthouders (politie)?
Weersomstandigheden	<input type="checkbox"/> Weersverwachting opgevraagd (storm, onweer) ?
Water	<input type="checkbox"/> Stroming verantwoord, tijdstip kentering juist?
	<input type="checkbox"/> Golfslag verantwoord, richting van de golven (brekers)?
	<input type="checkbox"/> Is duiken toegestaan (natuurgebied, vervuiling)?
	<input type="checkbox"/> Visnetten of vissers aanwezig (boeitjes, stokken)?
	<input type="checkbox"/> Schepen voor anker, vaarbeweging boten?
	<input type="checkbox"/> Gevaarlijke stromingen bekend?
	<input type="checkbox"/> Obstakels onderwater bekend?
Plaatselijke bekendheid	<input type="checkbox"/> Briefing over duikplaats en risico's uitgevoerd?
	<input type="checkbox"/> Tijdstip einde duik bij iedereen bekend?
Buddyparen	<input type="checkbox"/> Duiklijst buddyparen gemaakt, opleiding?
	<input type="checkbox"/> Ervaring en Brevetvereisten OK?
	<input type="checkbox"/> Duikers aanmelden voor het te water gaan
Te water gaan	<input type="checkbox"/> Inventariseer mogelijkheden en risico's
	<input type="checkbox"/> Duikers wijzen op mogelijkheden en risico's
	<input type="checkbox"/> Hulplijn eventueel bevestigen en wijzen op aanwezigheid
Uit het water komen	<input type="checkbox"/> Duikers wijzigen op mogelijkheden en risico's
	<input type="checkbox"/> Afmelden bij duikcoördinator, duiklijst invullen
Duikers kwijt	<input type="checkbox"/> Noodprocedure uitvoeren via 112 'melding duiker vermist'

Invloed wind op de duikplaats:	Stroomrichting met de neus naar het water
Harde wind richting Zuid, Zuidwest en Zuidoost	Opkomend water van rechts naar links
Let op bij hoge golfslag	Afgaand water van links naar rechts

Bijzonderheden duikplaats:

Duik niet te ver uit de kant. Anders kom je in het betonde vaarwater. Het duiken is daar niet toegestaan.

Let op! Rond de kop van de dam kunnen sterke stromingen ontstaan. Ook kan de reddingsboot te water worden gelaten vanaf de kop van de dam! Vergeet hier absoluut niet om je mes mee te nemen. Het is niet alleen een populaire duikstek, ook vissers gooien hier graag een hengel uit.

Dit zijn vrije visgronden. Laat vistuigen van beroepsvissers met rust!
Het Raab Karcher wrak ligt in het vaarwater. Dat is verboden duikgebied.

2.2. Schouwen-Duiveland, les sites est



Moins riche en sites que l'ouest de l'île, cette zone recèle néanmoins deux sites réputés : Le Zuidbout et le Zoeterbout. De nombreuses écoles de plongée amènent leurs débutants pour leur première plongée dans l'Escaut au Zoetersbout. Ce site à l'avantage de n'être que très peu soumis aux courants et de ne pas avoir une grande sensibilité au vent. La portion de côte entre le Zuidbout et le Zonneschijn est envasée et ne se prête pas à la plongée. En dehors du Zoeterbout et de Nieuwelandje, les sites de cette zone sont sensibles au vent venant du sud. Le Noordbout et le Zuidbout y sont particulièrement sensibles.

- 14. De Val
- 15. Noordbout
- 16. Zuidbout
- 17. Zonneschijn
- 18. Blinde Dam
- 19a. Ducs Sud
- 19b. Ducs Nord
- 20. Zoetersbout
- 21. Nieuwelandje

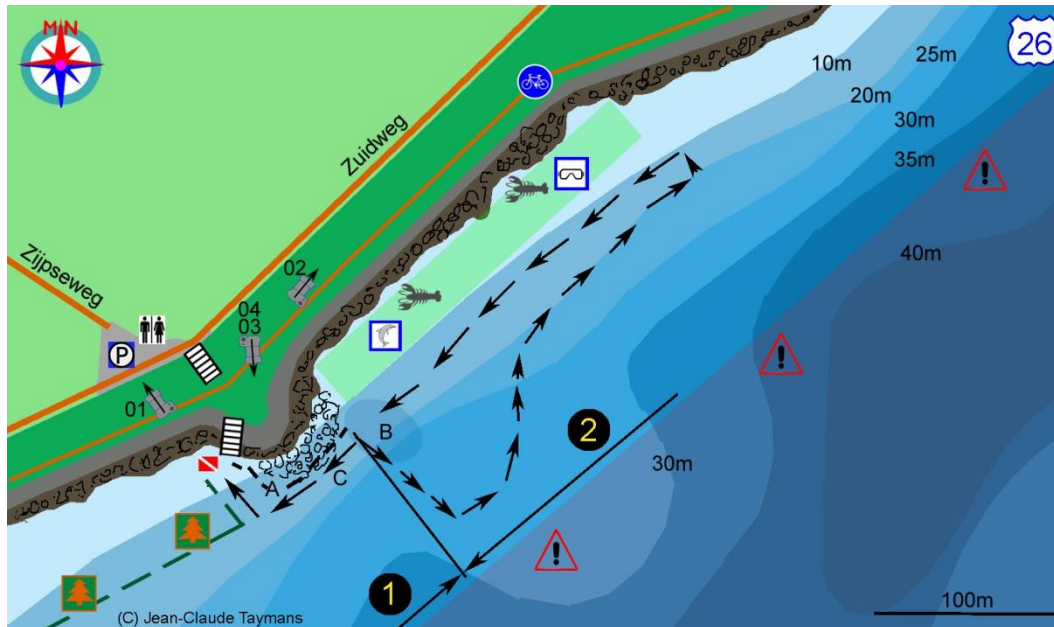
- A. Gouweveerse Zeedijk
- B. Nieuwendijk
- C. Weg v.d. Buitelandse Pers
- D. Zuiddijk
- E. Oostersteijnweg
- F. Langeweg
- G. Verlorenkostweg
- H. Goudzwaardstraat
- I. Zijpseweg
- J. Rijksstraatweg
- K. Zuidweg
- L. Vluchthavenweg
- M. Nieuwelandje
- N. Middelweg

- a. Centre Waterworld
- b. Restaurant « Zeelandbrug »
- c. Restaurant « Vierbannen »
- d. Restaurant « De Vluchthaven »
- e. Camping Vierbannen



Port de Zijpe, près de Bruinisse Photo : Michel Welters ©

Zoetersbout



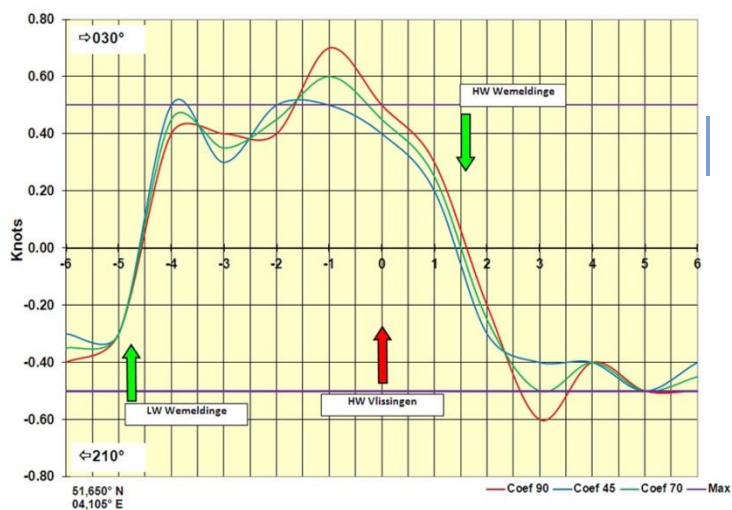
Presque inconnu il y a quelques années ce site de plongée connaît de nos jours un regain d'intérêt. Particulièrement bien protégé contre les courants et facile d'accès, on peut y plonger en dehors des étales. A droite de la pointe, il y a un courant qui peut être gênant en dehors des étales. A gauche de celle-ci le courant est quasi nul même en dehors des étales. Depuis le renforcement des digues les autorités ont fait placer un escalier pour faciliter la mise à l'eau. Malheureusement, il a été placé du mauvais côté de la pointe, dans la zone à courant ! La partie la plus intéressante consiste à explorer la petite pointe rocheuse qui descend jusqu'à -20m. Celle-ci est recouverte d'huitres portugaises, d'anémones, de tuniciers, d'éponges. Au-delà le rocher laisse progressivement place à une zone sableuse où on trouve des blennies, des tridents, des gobies, des flets et des plies. Au printemps et en été, on y trouve des limaces de mer, des bars et des seiches. Il est possible de continuer l'exploration le long des rochers de la digue. A gauche de la pointe vers les 10 à 15m de profondeur, il y a des structures en bâtonnet pour que les seiches puissent y accrocher leurs œufs. Le bras de mer est assez étroit et la navigation importante, il faut donc veiller à ne pas remonter au

Trajet

Pour rejoindre ce site, il faut prendre la direction "Vluchtaven Bruinisse" sur la N59. Puis prendre la petite route à droite juste avant le port (Zuidweg). Il faut être particulièrement attentif car cette route en pente est peu visible. Ensuite suivre cette route, qui longe la digue, sur 1,2 km pour trouver le parking à l'intersection avec la Zijpseweg.

Oosterschelde - Schouwen-Duiveland

milieu du chenal de navigation. On atteint celui-ci lorsqu'on se trouve vers les 25 à 30m de profondeur.



Courbes de courant valable pour le Zoetersbout et Nieuwelandje

(C)Jean-Claude Taymans



[Photo 1](#) : Le parking vu du sommet de la digue.

[Photo 2](#) : Le site vu vers l'est. En arrière-plan le phare du port de « De Zijpe »

[Photo 3](#) : Le site

[Photo 4](#) : L'escalier de mise à l'eau à marée basse

Photos 1 à 4 : Jean-Claude Taymans©

Oosterschelde - Schouwen-Duiveland

(C)Jean-Claude Taymans



(C)Jean-Claude Taymans



(C)Jean-Claude Taymans



Oosterschelde - Schouwen-Duiveland

Zoetersbout

Type de plongée : bord

Position GPS (WGS 84) Carte:1805.06

Parking: 51.644490°N - 04.089456°E

Site: 51.643957°N - 04.091140°E

Technicité

Appréciation: 4

Photo/video: oui

Expérience: 1 à 3

Biodiversité: 4

Profondeur maximale: 35m à 300m au cap 090

Profondeur au droit du chenal: 30m à 150m

Distance du parking : 75m

Facilité d'accès : facile

Facilité de mise à l'eau : facile (Escalier)

Matériel : Lampe, lampe de secours, parachute de palier, dragonne

Plan de secours : voir annexe zone A

Marée, courant, vent

Marée : Semi-diurne Plongée : ≠

Courant : très faible

Etale : très longue

Vent maximum admissible : 6 Beaufort

Secteur dangereux: 360°

Parking

Payant : non Taille : petit

Qualité : médiocre (gazon le long de la route)

Convivialité

Plage : non Restauration : non

WC : oui Fréquentation du site : très importante

Barbecue : non Sortie club : site favorable

Formations et plongées spéciales

Formation : découverte de l'Oosterschelde

Plongée de nuit : oui Plongée « Multi-level » : oui

Plongée dérivante : non

Plongée enfant : adolescent Plongée moins valide : 0/5

Plongée apnée : non Randonnée palmée : oui

Remarques

A gauche de la pointe le courant est quasi nul, malheureusement l'escalier est du mauvais côté. Il peut y avoir un léger courant à l'escalier. Celui-ci ne dépasse pas 0,7 nœuds.

Courant

Etale HW :-0.40 LW :-0.15

Plongée (1) HW : 999 LW : 999

(1) courant de l'ordre de 0,8 nœud

Courant maximum: 0,4 à 0,5 nœud

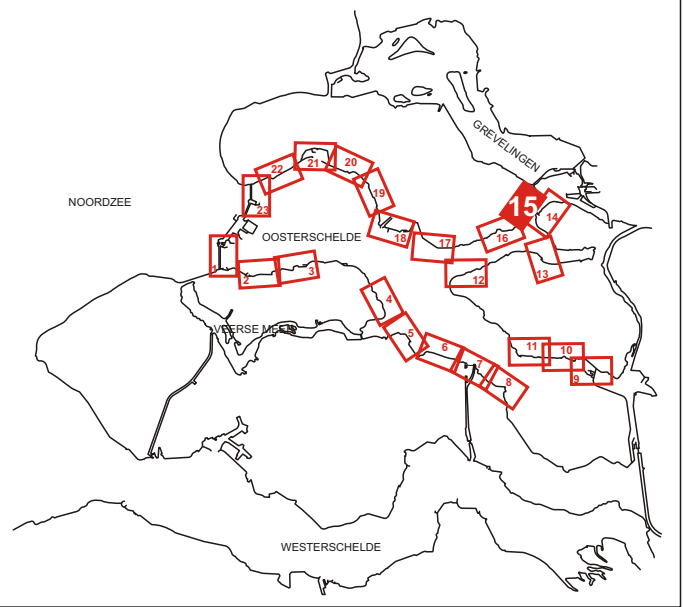
		Plongée	Durée
L	Moyenne (C=70)	999	999
	Morte-eaux (C=45)	999	999
	Vives-eaux (C=90)	999	999
H	Moyenne (C=70)	999	999
	Morte-eaux (C=45)	999	999
	Vives-eaux (C=90)	999	999

Dangers potentiels

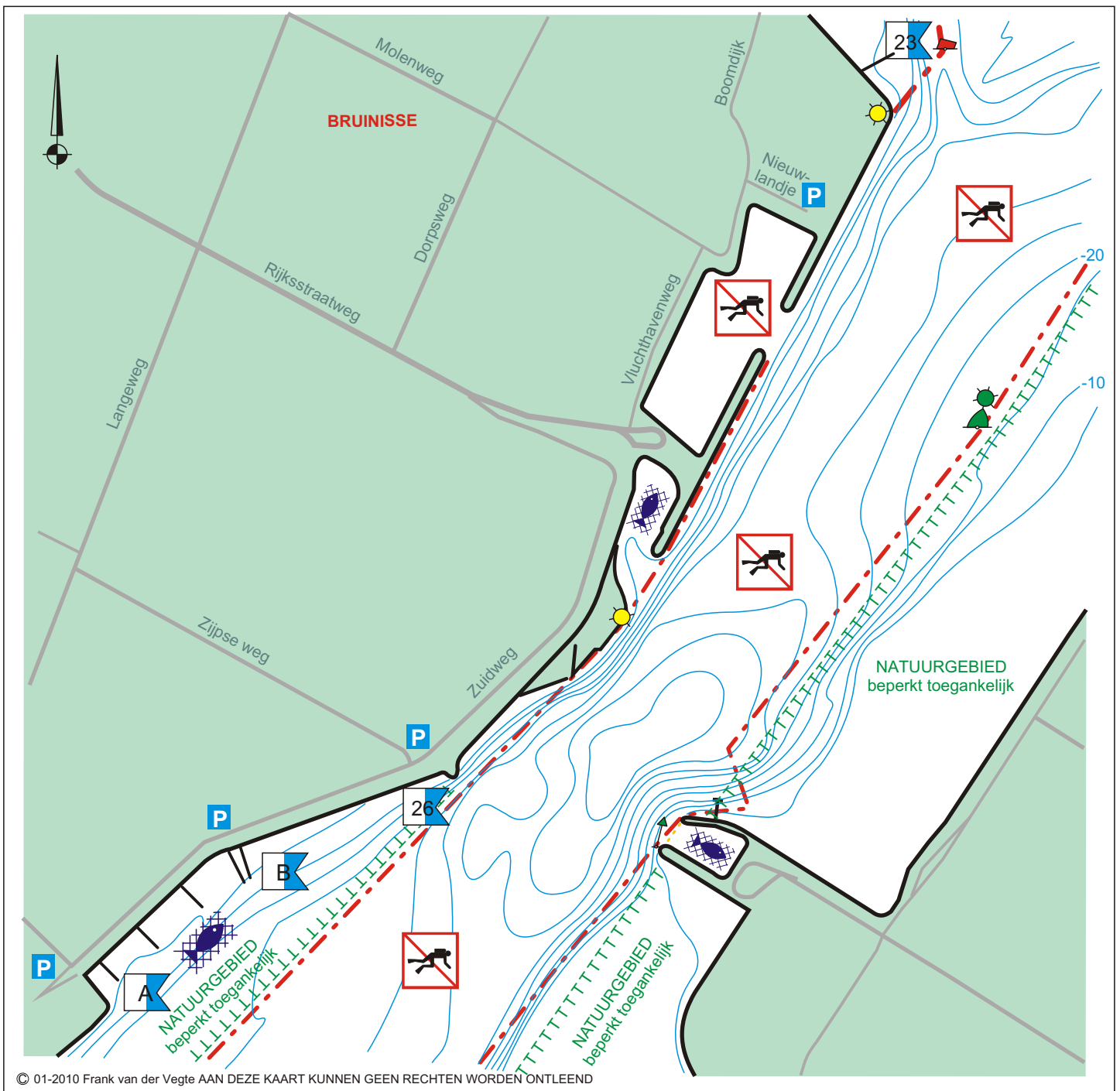
Proximité du chenal
Navigation maritime
















Centres de gonflage

Waterworld (Automate)
Diving Duuveland



OS-15 Duikplaatsen Bruinisse



	<p>VERBODEN DUIKGEBIED BETONDE VAARWATER</p> <p>De grenzen van de verboden duikgebieden zijn vastgesteld in de vrijstelling artikel 8.08 van het Binnenvaartpolitiereglement 'beoefenen onderwatersport in de Oosterschelde' gepubliceerd in de Staatscourant nummer 75, 18 april 2006.</p>
<p>TTTTTTTTTTTTTTT NATUURGEBIED</p> <p>TTTTTTTTTTTTTTT SCHELPDIERPERCELEN</p>  	<p>NATUURGEBIED TOEGANKELIJK - BEPERKT TOEGANKELIJK - NIET TOEGANKELIJK</p> <p>Natuurgebieden op worden aan de landzijde begrensd door de waterkering en aan de waterzijde middels een denkbeeldige lijn welke op de kaarten is aangegeven. Of je er mag komen wordt uitgelegd voorin deze publicatie</p> <p>MOSSelperceLEN - OESTERPERCELEN</p> <p>De grenzen van schelpdierperceLEN zijn herkenbaar aan staken en/of boeien in een lijn. Rapen / verzamelen van schelpdieren is hier verboden.</p> <p>VISSERIJ MET NETTEN - (SCHIET) FUIKEN - KREEFTENKORVEN</p> <p>Deze gebieden zijn verhuurde visvakken of vrije visgronden. De vissers die hier vissen hebben hun vistuigen gemarkeerd aan de oppervlakte. Blijf van de vistuigen af! Deze vissers moeten hier hun inkomen mee verdienen. Tref je niet gemarkeerde vistuigen aan, meld dit dan bij de waterpolitie.</p>
 	<p>WAARSCHUWING</p> <p>Rond de strekdammen kunnen plaatselijk sterke stromingen optreden zowel in horizontale als in verticale richtingen. Duik met de kentering en zorg dat je op tijd in en weer uit het water bent.</p> <p>PARKEREN</p> <p>Zet je auto zo neer dat de rijbaan vrij blijft voor het verkeer. Houdt ook de toegang tot slagbomen vrij voor hulpverleners.</p>
	<p>Beoordeling duikplaats door NOB voorzieningen aan de wal  en onderwaterleven </p> <p>Zie www.onderwatersport.org voor meer informatie.</p>
 <p>51°38' 38.8550 N 004°05' 25.4880 E</p>  <p>51°39' 26.8563 N 004°06' 18.5806 E</p> 	<p>GOUDZWAARDWEG </p> <p>Duik niet te ver uit de kant want dan kom je in het betonde vaarwater. Daar is duiken niet toegestaan.</p> <p>ZUIDWEG - DE BROEZEL </p> <p>Duik niet te ver uit de kant want dan kom je in het betonde vaarwater. Daar is duiken niet toegestaan.</p> <p>ZOETERSBOUT </p> <p>Duik niet te ver uit de kant want dan kom je in het betonde vaarwater. Daar is duiken niet toegestaan.</p> <p>STOOPOLDER - HET LICHT </p> <p>Duik alleen aan de noordzijde van de polder, west van het licht, want anders kom je in het betonde vaarwater. Daar is duiken niet toegestaan.</p>

26



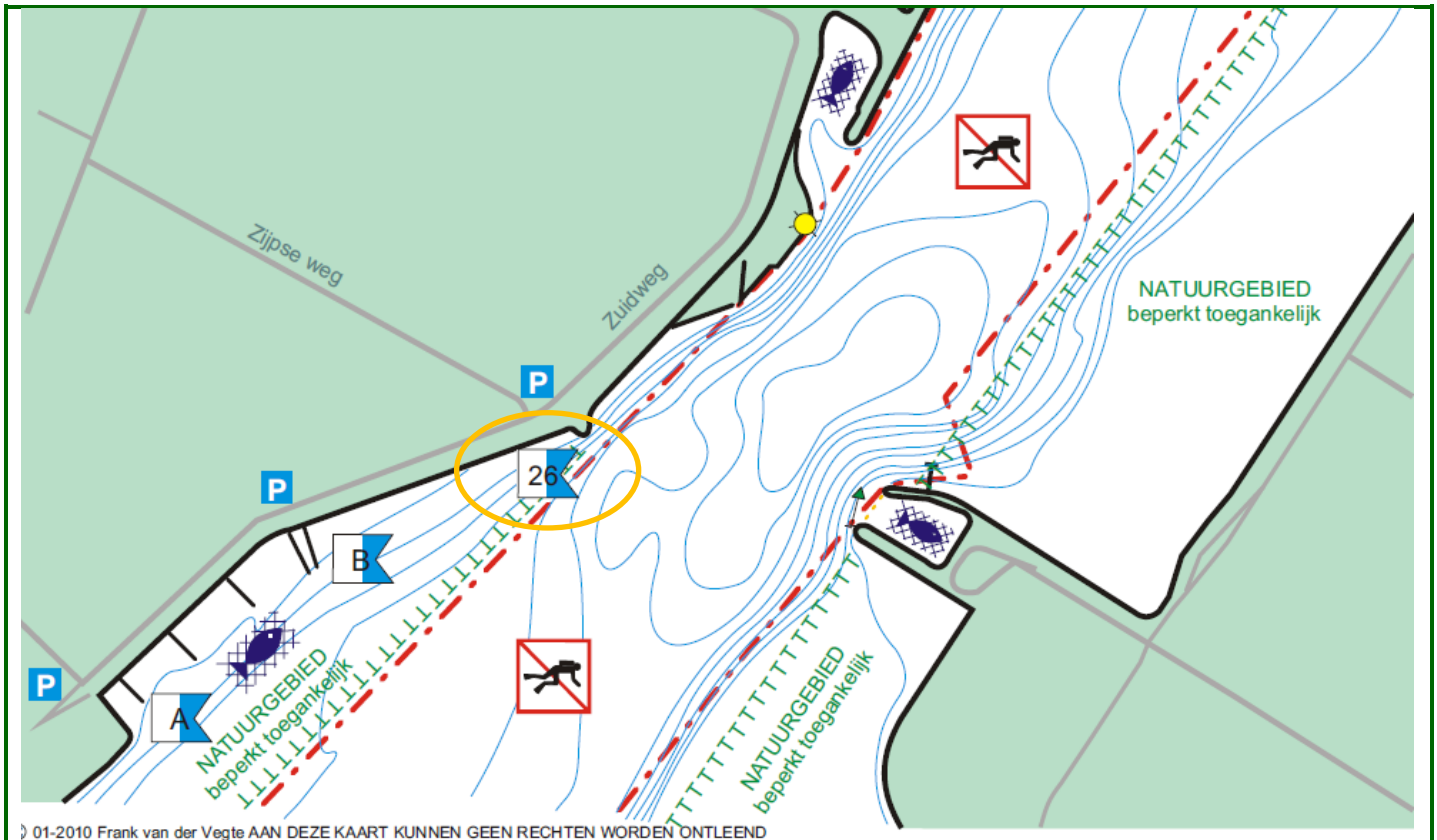
Noodplan / Check de Stek

Locatie: Zoetersbout – Zype



*) Alarmlocatienummer alleen van toepassing in Zeeland

Adres:	Zuidweg	Alarmlocatienr:	26*
Plaats:	Bruinisse	Postcode:	4311
Geografische positie:	51°39'26.8563 N 004°06' 18.5806 E	Provincie/Land:	Zeeland



© 01-2010 Frank van der Vegte AAN DEZE KAART KUNNEN GEEN RECHTEN WORDEN ONTLEEND

Hulpdiensten	Telefoonnr:	Opmerkingen
Meldkamerhulpdiensten: MC Hyperbare Zuurstoftherapie (ADRZ, Goes) 's Gravenpolderseweg 114; postcode: 4462 RA Goes	112 0031 113 234 000	(binnen kantoortijden : 0031 113 234 290) Admiraal De Ruyter Ziekenhuis
DMC Den Helder:	0031 223 658 220	(binnen kantoortijden: 0031 223 653 076)
Universitair Ziekenhuis Antwerpen:	0032 382 13 055	Eenheid voor Hyperbare Geneeskunde
AMC Amsterdam ZO	0031 205 669 111	Afdeling Hyperbare Geneeskunde

Lokaal ziekenhuis:	Admiraal de Ruyter	Telefoon:	0031 111 – 430000
Adres:	Koning Gustaafweg 2	Plaats:	Zierikzee
Huisartsenpost:	Bruinisse, Dorpsweg 5	Telefoon:	0031 111 – 481280
(buiten kantooruren ==>)	Zierikzee (Koning Gustaafweg 2)	==>	0031 900 - 1585

Meld altijd meteen dat het om een duikongeval gaat en - indien van toepassing - dat zuurstof toegediend of gereanimeerd wordt en dat onmiddellijke hulp vereist is.

Draag iemand op om de ambulance bij een duidelijk herkenbaar punt op te vangen.

Risico-analyse uitgevoerd	✓ Maatregel
Ongeval	<input type="checkbox"/> EHBO koffer aanwezig?
	<input type="checkbox"/> Zuurstofkoffer aanwezig?
	<input type="checkbox"/> Communicatiemiddelen: telefoon – marifoon beschikbaar?
	<input type="checkbox"/> Toezichthouder herkenbaar (geel signaalvest)?
	<input type="checkbox"/> Toegangsroute hulpdiensten (ambulance) vrij?
Laten zien wat je doet Oefeningen voor duikers	<input type="checkbox"/> Onbuigzame duikvlag geplaatst / zichtbaar (BPR)?
	<input type="checkbox"/> Oefeningen vooraf bekend gemaakt bij toezichthouders (politie)?
Weersomstandigheden	<input type="checkbox"/> Weersverwachting opgevraagd (storm, onweer) ?
Water	<input type="checkbox"/> Stroming verantwoord, tijdstip kentering juist?
	<input type="checkbox"/> Golfslag verantwoord, richting van de golven (brekers)?
	<input type="checkbox"/> Is duiken toegestaan (natuurgebied, vervuiling)?
	<input type="checkbox"/> Visnetten of vissers aanwezig (boeitjes, stokken)?
	<input type="checkbox"/> Schepen voor anker, vaarbeweging boten?
	<input type="checkbox"/> Gevaarlijke stromingen bekend?
	<input type="checkbox"/> Obstakels onderwater bekend?
Plaatselijke bekendheid	<input type="checkbox"/> Briefing over duikplaats en risico's uitgevoerd?
	<input type="checkbox"/> Tijdstip einde duik bij iedereen bekend?
Buddyparen	<input type="checkbox"/> Duiklijst buddyparen gemaakt, opleiding?
	<input type="checkbox"/> Ervaring en Brevetvereisten OK?
	<input type="checkbox"/> Duikers aanmelden voor het te water gaan
Te water gaan	<input type="checkbox"/> Inventariseer mogelijkheden en risico's
	<input type="checkbox"/> Duikers wijzen op mogelijkheden en risico's
	<input type="checkbox"/> Hulplijn eventueel bevestigen en wijzen op aanwezigheid
Uit het water komen	<input type="checkbox"/> Duikers wijzigen op mogelijkheden en risico's
	<input type="checkbox"/> Afmelden bij duikcoördinator, duiklijst invullen
Duikers kwijt	<input type="checkbox"/> Noodprocedure uitvoeren via 112 'melding duiker vermist'

Invloed wind op de duikplaats:	Stroomrichting met de neus naar het water
Harde wind richting Zuid, Zuidoost en Noordoost	Opkomend water van rechts naar links
Let op bij sterke golfslag	Afgaand water van links naar rechts
Bijzonderheden duikplaats:	
<p>Duik niet te ver uit de kant. Anders kom je in het betonde vaarwater. Het duiken is daar niet toegestaan.</p> <p>Op de duiklocaties A 'Goudzwaardweg' en B 'Zuidweg – de Broezel' wordt ook regelmatig gedoken. Let ook hier op dat je niet te ver uit de kant duikt. Ook hier is sprake van betonde vaarwater waar duiken niet is toegestaan.</p>	

Plan de secours

Informations générales

- ☒ Numéro d'urgence unique de l'U.E :112
- ☒ Diving Alert Network Europe (DAN) : +39 06 4211 5685
- ☒ Information (en français) des centres de médecine hyperbare : www.achobel.be

Caissons hyperbares les plus proches

Universiteit Ziekenhuis Antwerpen (UZA)

Wilrijkstraat 10
2650 Edegem - Belgique
Tél: +32 (0)3 8213055
GPS (WGS84): 51.156197°N - 04.411553°E
1 caisson multiplace (12 patients assis OU 2 couchés)

Hôpital Militaire Reine Astrid (NOH)

Bruynstraat, 200
1120 Bruxelles - Belgique
Tél : +32 (0)2 264 48 48
GPS (WGS84) :50.908459°N - 04.390862°E
2 caissons multiplaces (16 patients assis ET/OU 4 couchés)

Centres hospitaliers locaux

Zone A : Schouwen-Duiveland

Admiraal De Ruyter Ziekenhuis (ADRZ) – Zierikzee
Koning Gustaafweg 2
4301 NP Zierikzee
Tél: +31 (0) 111-430000
GPS (WGS84): 51.656644°N - 03.927644°E

Zone B : Tholen

Lievensberg Ziekenhuis - Bergen op Zoom
Boerhaaveplein 1
4624 VT Bergen op Zoom
Tél: +31 (0) 164-278000
GPS (WGS84): 51.487095°N - 04.313609°E

Zone C: Beveland

Admiraal De Ruyter Ziekenhuis (ADRZ) – Goes
 's-Gravenpolderseweg 114
 4462 RA Goes
 Tél: +31 (0) 113-234000
 GPS (WGS84): 51.484707°N - 03.906514°E

Zone D: Walcheren

Admiraal De Ruyter Ziekenhuis (ADRZ) – Middelburg
 Noordbolwerk 35
 4331 SH Middelburg
 Tél: +31 (0) 118-672710
 GPS (WGS84): 51.504065°N - 03.611031°E

Admiraal De Ruyter Ziekenhuis (ADRZ) – Vlissingen
 Koudekerkseweg 88
 4382 EE Vlissingen
 Tél: +31 (0) 118-425000
 GPS (WGS84): 51.451617°N - 03.566335°E

Mariphone

	Nom	Canal
	Sluis Veere	18
Veere		
	Zandkreeksluis	18
Kats		
	Roompotsluis	18
Neeltje Jans		
	Zeelandbrug	18
Oosterschelde		
	Post Wemeldinge	68
Oosterschelde		
	Havenkantoor	74
Yerseke		
	Zeelandbrug	18
Oosterschelde		
	Sluis Sas	18
Goessche Sas		
	Bergsediepsluis	18
Oesterdam		
	Kreekraksluis	20
Oesterdam		
	Grevelingensluis	20
Bruinisse		
	Krammersluis	20
Philipsdam		
	Haringvlietbrug	20
Haringvlietbrug		
	Volkeraksluis	69
Haringvlietbrug		
	Goereese sluis	20
Stellendam		
	Post Ouddorp	25
Grevelingenmeer		
	Sluis Hansweert	22
Wemeldinge		
	jachtsluis	18
Volkeraksluizen		



Ligue Francophone
de Recherches et
d'Activités Subaquatiques



FICHE D'ÉVACUATION

À L'ATTENTION DES MÉDECINS ET AMBULANCIERS

La personne identifiée sur cette fiche a pu être victime, au cours d'activités de plongée sous-marine, de lésions suite à une pathologie de décompression. Peut-être ne connaissez-vous pas cette pathologie très particulière. Dans ce cas, le réseau d'alerte pour plongeur peut vous aider dans le traitement de ce patient (DAN : +32 2 262 22 82 hors Belgique ☎ 0800 123 82 depuis la Belgique). Un médecin spécialisé dans le traitement des accidents de plongée y est à votre disposition pour vous fournir toute information utile.

TER ATTENTIE VAN ARTSEN EN AMBULANCIERS

De persoon aangeduid op dit blad lijdt eventueel aan letsels ten gevolge van een drukverminderingsongeval tijdens een diepzeeduik. Het is best mogelijk dat u geen kennis heeft van deze zeer bijzondere pathologie. In dit geval, kan het alarm-netwerk voor duikers u zeker helpen bij de behandeling van deze patiënt (DAN : 0800 123 82 vanuit België ☎ +32 2 262 22 82 vanuit alle andere landen). Een arts gespecialiseerd in de behandeling van diepzeeduikersongevallen is te uwer beschikking om u de nodige inlichtingen te verschaffen.

FOR THE ATTENTION OF DOCTORS AND EMS

The person identified on this form may have been exposed to injuries due to decompression pathology during diving activities. It is possible that you are not aware of all the specific terms of this particular pathology. In this case the Divers Alert Network could assist you to treat this patient (DAN : +32 2 262 22 82 outside Belgium ☎ 0800 123 82 from Belgium). An expert in the field of decompression pathology injuries is at your service in order to inform you.

INFORMATIONS PLONGEUR

Nom :
Date de naissance : / /
Adresse :
.....
Personne à prévenir :
Tél. :

Problèmes médicaux particuliers (allergies, médicaments, maladies, etc) :

CARACTÉRISTIQUES DE LA PLONGÉE

Lieu :
o Plongée libre o Plongée scaphandre
Profondeur Max : mètres
Durée Totale : minutes
Heure de sortie : ... H ...
Table utilisée : ...

Palier(s) :

mètres				
minutes				

Ordinateur : À JOINDRE !

Mélange respiré : o Air
o Autre.....

Plongée : o unitaire o successive

Vitesse de remontée : m / minute

SIGNES OBSERVÉS

HEURE

PREMIERS SOINS

o P.L.S
o Bouche à Bouche o M.C.E
o Oxygène o Boissons litres
o tél. Club ou accompagnant :
.....

DÉCLARATION D'ACCIDENT

Accident mortel : endéans les 48 heures au secrétariat LIFRAS et à ARENA

Autres accidents : endéans les 15 jours au secrétariat LIFRAS

Identité de la victime

Nom et prénoms

Adresse complète

Téléphone Sexe : M/F* – Date de naissance

Profession Ouvrier/Employé/Indépendant/Secteur public*

Nom et adresse de l'employeur

.....

Mutuelle : – Assuré obligatoire Oui/Non*

 – Indépendant petits risques Oui/Non*

 – Indépendant gros risques Oui/Non*

 – Autres

Brevet* : NB/1★/2★/3★/4★/AM/MC/MF/MN – Numéro du registre des brevets :

Date de la dernière visite médicale

N° de compte

Nom du club

Nom a.s.b.l. Oui/Non*

Siège social

Adresse du secrétariat

Identité des accompagnants

1	Nom et prénoms..... Sexe : M/F*
	Adresse
	Tél. Brevet* :..... Numéro du registre des brevets :
	Chef de palanquée/Serre-file/Accompagnant*
2	Nom et prénoms Sexe : M/F*
	Adresse
	Tél. Brevet* :..... Numéro du registre des brevets :
	Chef de palanquée/Serre-file/Accompagnant*
3	Nom et prénoms..... Sexe : M/F*
	Adresse
	Tél. Brevet* :..... Numéro du registre des brevets :
	Chef de palanquée/Serre-file/Accompagnant*

Identité des témoins

1	Nom et prénoms..... Tél.
	Adresse
2	Nom et prénoms Tél.....
	Adresse.....

DÉCLARATION DE CONFIDENTIALITÉ

Arena attache une grande importance à votre vie privée et la protection de vos données personnelles. Nous mettons tout en oeuvre pour garantir votre vie privée et donc gérer vos données personnelles avec soin. Ces données personnelles sont traitées par Arena, dont le siège social se situe Avenue des Nerviens 85/Bte 2 à 1040 Bruxelles (arena@arena-nv.be) conformément aux données générales du règlement 2016/679 (ci-après « GDPR »).

Si, après avoir lu notre déclaration de confidentialité, vous avez encore des questions à ce sujet, vous pouvez contacter le responsable de la protection des données d'Arena à l'adresse susmentionnée.

Tout membre de votre fédération et / ou club peut bénéficier des garanties fournies par Arena. Arena collecte vos données personnelles dans le cadre des demandes de remboursement lorsque vous soumettez un formulaire de déclaration «Accident corporel», «Responsabilité civile» ou «Assistance juridique». Ces données personnelles sont traitées pour l'exécution du contrat d'assurance entre Arena et votre fédération et / ou club, et plus spécifiquement pour la gestion des réclamations. Arena traite également les données personnelles afin de récupérer des avantages ou d'exercer son droit de recours légal. Les catégories suivantes de données personnelles peuvent être traitées aux fins décrites ci-dessus: nom complet, adresse, date de naissance, lieu de naissance, sexe, numéros de téléphone et fax, adresse e-mail, numéro de compte bancaire, nationalité, numéro national, occupation, photo et URL. Arena traite également vos données médicales, pour lesquelles votre consentement explicite est demandé via le formulaire de déclaration.

Nous pouvons fournir les informations que vous nous fournissez à des tiers si cela est nécessaire pour l'exécution des fins décrites ci-dessus. Bien entendu, nous prenons les dispositions nécessaires avec ces parties pour assurer la sécurité de vos données personnelles. En outre, nous ne transmettons pas les données fournies à des tiers, à moins que cela ne soit légalement requis et / ou autorisé, comme par exemple dans le cadre d'une enquête policière ou judiciaire. Nous ne fournissons pas de données personnelles à des parties situées en dehors de l'UE.

Les données personnelles sont conservées jusqu'à l'expiration de l'obligation légale de conservation des données, notamment jusqu'à la fin des obligations fiscales et comptables et la fin de la responsabilité contractuelle.

Vous avez le droit de demander gratuitement l'inspection, une copie, l'ajustement de vos données personnelles ou l'effacement de données personnelles incorrectes / incomplètes ou non pertinentes. Vous pouvez également faire opposition au traitement de vos données personnelles (ou d'une partie de celles-ci). Nous vous demanderons de vous identifier avant de pouvoir répondre aux demandes susmentionnées.

Des mesures techniques et organisationnelles appropriées ont été prises pour protéger les données personnelles contre le traitement illégal et Arena a une politique de confidentialité, dont vous pouvez obtenir une copie gratuite sur demande. Si vous souhaitez exercer ces droits à tout moment, vous pouvez nous envoyer une lettre ou un e-mail (voir ci-dessus) avec une preuve de votre identité. Si vous avez une plainte concernant le traitement des données personnelles, nous vous demandons de nous contacter directement. Vous avez également le droit de déposer une plainte auprès de l'Autorité de Protection des Données (APD), Rue de la Presse 35 à 1000 Bruxelles (<https://www.autoriteprotectiondonnees.be/>).

CERTIFICAT MÉDICAL

Médecin traitant

Nom et prénoms
Adresse.....
Tél.

Généralités

Nom, prénom et club de l'accidenté
.....
Quand avez-vous été appelé auprès de la victime? Date..... Heure
Remarques

Nature des lésions

Nature et gravité des lésions
.....
.....
.....

La victime était-elle, antérieurement à l'accident, estropiée, mutilée ou atteinte d'une infirmité ou maladie ? Oui/Non*

La victime a-t-elle déjà été victime d'un accident de plongée ? Oui/Non*
Si OUI, à quelle date ?
qu'elle fut la nature de la lésion
s'agit-il d'une récurrence Oui/Non*.....

Conclusions

La victime est-elle totalement ou partiellement incapable de vaquer à ses occupations professionnelles ?
Oui/Non*
Si OUI : Totalement pendant.....
Partiellement pendant %

Estimez-vous l'intervention d'un radiologue ou d'un spécialiste indispensable? Oui/Non*
.....
.....

L'accident provoquera-t-il une invalidité permanente Oui/Non*
Si OUI,.....
.....

Cachet du médecin,

Délivré le
à
Signature,

Accident corporel causé par des tiers

Si la responsabilité d'une tierce personne est engagée, donner ses nom et prénoms, ainsi que le nom d'une compagnie d'assurance auprès de laquelle elle est assurée :

.....
.....
.....

CAS DE RESPONSABILITÉ CIVILE

La rubrique ci-dessous ne doit être remplie en complément de la page 1 qu'en cas de dommages matériels et/ou physiques causés à des tiers.

Dommages

Description et estimation des dommages matériels

.....
.....
.....
.....

Description des dommages corporels

.....
.....
.....
.....

Responsabilités

Qui est responsable de l'accident?

Pourquoi?

.....
.....

Procès-verbal

Un procès-verbal a-t-il été dressé? Oui/Non*

Par quelle autorité?

.....

En vue d'une gestion efficace de mon dossier, et uniquement à cet effet, je donne autorisation au traitement des données de la loi du 08.12.1992 - Protection de la Vie Privée).

La victime marque également son accord pour ce qui concerne la "Déclaration de confidentialité" jointe à la présente.

SIGNATURES

Signature du secrétaire,

Signature de la victime/Tuteur légal
qui cependant confirme son accord formel
par rapport à la susdite déclaration
concernant ses données médicales,

Signatures des témoins
et/ou accompagnants,

Fait à _____ en date du ____/____/____



Ligue Francophone de Recherche et d'Activités Sous-marines



Mémento de Premiers Secours

Etapes Chronologiques d'une réanimation

A	Airway	Libération des voies aériennes
B	Breathing	Bouche à bouche
C	Circulation	Compressions thoraciques
D	Défibrillation	(DSA)
E	Evacuation	

Numéros Utiles

Service de secours d'urgence 112

DAN 0800 123 82 depuis la Belgique

+32 2262 2282 (NOH) depuis l'étranger

+39 06 4211 8685 (DAN Europe) depuis l'étranger

ARENA assistance et rapatriement en Belgique et à l'étranger

+ 32 2 253 69 15

Signes de Pathologie de la Décompression

Signes d'alerte courants

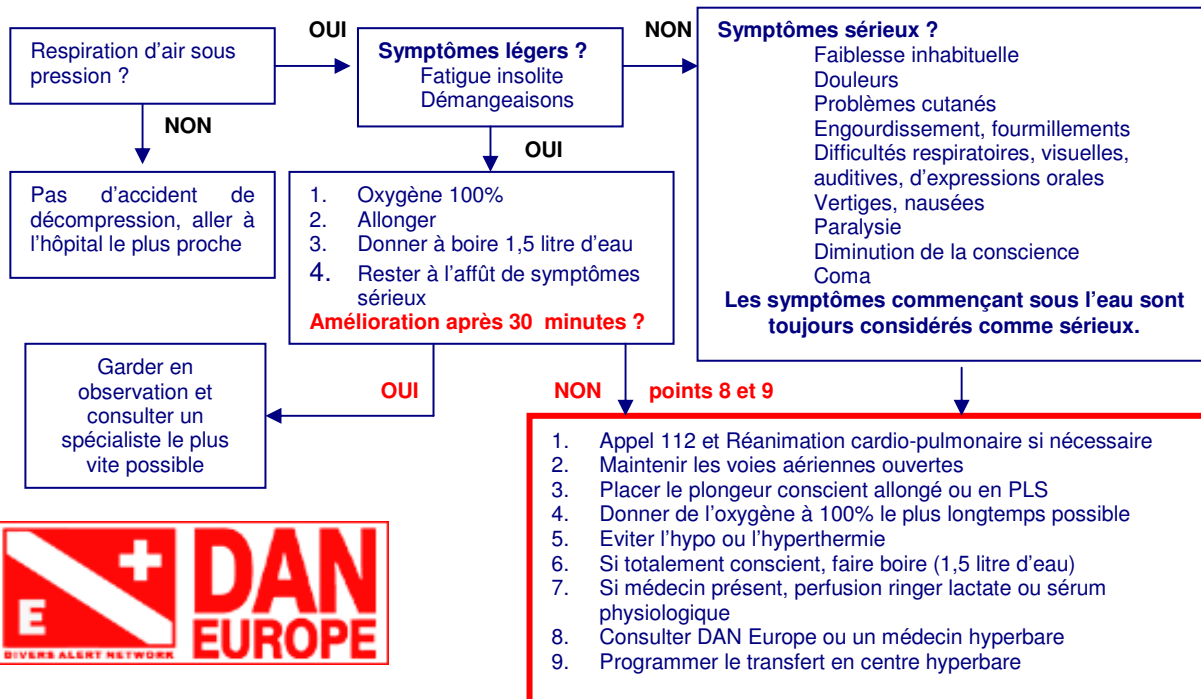
Engourdissement
Douleur
Maux de tête
Etourdissement
Fatigue inhabituelle
Nausées
Difficulté à la marche

Autres signes d'alerte

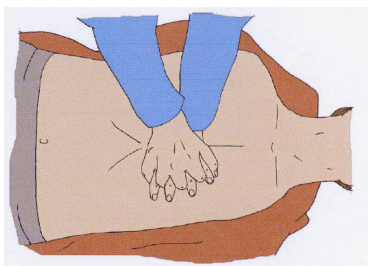
Eruption cutanée/démangeaisons
Troubles des sensations cutanées
Paralysie/perte de force
Troubles de la conscience/agitation
Modification du comportement
Perte de connaissance
Troubles du langage
Sensation de mal être
Arrêt cardio-respiratoire

Troubles vésicaux
Troubles intestinaux
Troubles auditifs
Troubles visuels
Toux sanglante
Spumes
Difficulté respiratoire

EN CAS DE DOUTE : PAS DE DOUTE !
OXYGENE
CONTACTER LES SERVICES SPECIALISES !



30



Ne respire pas normalement tél. 112 puis :

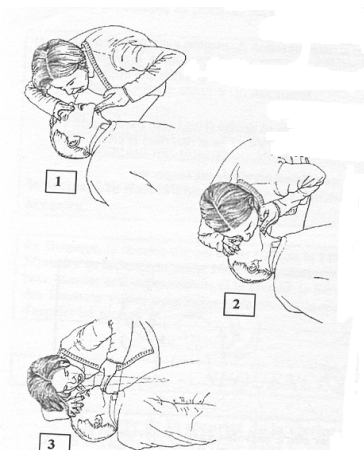
Noyés et enfants commencer par 5 insufflations,
sinon commencer par

Déprimer le sternum de 4 à 5 cm
30 x à un rythme de 100 compressions par minute

Continuer la réanimation jusqu'à :
l'arrivée des secours spécialisés
reprise des signes vitaux
épuisement....

2

- Maintenir la perméabilité des voies aériennes
- Pincer la partie souple du nez
- Dans le mesure du possible éviter le bouche à bouche, utiliser une protection
- Donner 2 insufflations (le thorax doit se soulever)



noyés et enfants commencer par

5 insufflations

PROCÉDURE 1° SECOURS PLONGEUR

EN CAS DE DOUTE >>> PAS DE DOUTE >>> OXYGENE

1° GARDEZ VOTRE CALME ET FAITES VOUS AIDER !!!

2° Assurez votre propre sécurité

3° Évaluez rapidement (en max 10 secondes) la situation de la victime :

- La victime est consciente
- La victime est inconsciente
- La victime respire
- La victime ne respire pas
- La victime est en arrêt cardiaque

4° Demandez à votre assistant d'appeler les secours: **APPELEZ LE 112 ET DE:**

- Se présenter
- Stipuler qu'il s'agit d'un accident de plongée
- Donner l'adresse exacte du lieu où vous vous trouvez (coordonnées exactes)
- Donner l'âge approximatif et le sexe de la victime
- Décrire l'état de la victime: POINTS REPRIS AU POINT 3

- APPELEZ LE DAN	De Belgique et Zélande:	0800 - 123 - 82	IMPÉRATIF
	De l'étranger:	+32 - 2 - 262 - 22 - 82	

5° Envoyer éventuellement quelqu'un accueillir et guider les secours

6° Application des 1° secours

- Donnez de l'oxygène 100% à 15 litres par minutes
- Sécurisez la victime, position confortable, couverture, et lui faire boire beaucoup d'eau si possible, réconfortez, parlez-lui.
- Si la victime est inconsciente mais respire, placez la en PLS (position latérale stable) Surveillez la victime et contrôlez les fonctions vitales régulièrement.
- Si la victime ne respire pas, déséquipez la, libérez les points de contraintes et les voies respiratoires s'il y a lieu, entamez sans plus attendre la RCP (Réanimation Cardio-Pulmonaire à la cadence de 30 massages et deux insufflations (+/- 3 cycles par minute)
- ATTENTION: S'il s'agit d'une noyade ou d'un enfant, commencez la RCP par 5 insufflations avant d'entamer le massage cardiaque.
- Si il y a un DEFIBRILATEUR (DEA) sur le site, utilisez le sans crainte, l'appareil est automatisé et vous donne toutes les instructions.

ATTENTION !!!

IL EST **IMPÉRATIF** QUE LA RCP SOIT PRATIQUEE JUSQU'À LA PRISE EN CHARGE DU PATIENT PAR UN SERVICE MÉDICAL COMPÉTENT ET/OU SON ÉVACUATION VERS UN SERVICE D'URGENCE OU UN CENTRE HYPERBARE, OU JUSQU'À LA REPRISE DE RESPIRATION OU DE CONSCIENCE DE LA VICTIME.

LORS DE L'ÉVACUATION, REMETTEZ AUX SERVICES DE SECOURS, LA FICHE D'ÉVACUATION CI-JOINTE CORRECTEMENT COMPLETEE. (2 feuilles)

LIFRAS: PREVENIR ARENA DANS LES PLUS BREFS DELAIS

Numéros de téléphone et adresses des caissons et hôpitaux

Zélande	
Hôpital BergenopZoom	
boerhaven 1 Bergenopzoom	
Tel	+ 31 (0) 164 278000

Hôpital Goes	Caisson
S'gravenpoldersweg 114 - 4462 RA Goes	
Tel	+ 31 (0) 113 234 290

Hôpital Zierikzee	
Koning Gustaafweg 2 Zierikzee	
Tel	+ 31 (0) 111 430000

Antwerpen	
ZNA Stuivenberg Antwerpen	Caisson
Lange Beeldekensstraat N° 267 2060 Anvers	
Tel	+32 (0) 3 217 71 11 caisson +32 (0) 3 217 75 75
UZ Antwerpen	Caisson
Spoedgevallendienst Wilrijkstraat, 10 2650 EDEGEM	
Tel	+32 (0) 3 821 38 06 / +32 (0) 3 821 30 55

Brugge	Caisson
AZ St Jan Spoedgevallendienst Ruddershove 10 8000 Brugge	
Tel	+ 32 (0) 50 45 20 00

Zeebrugge	Caisson
Graaf Jansdijk 1 8380 Zeebrugge	
Tel	+ 32 (0) 50 55 86 89 caisson +32 (0)50 55 87 13

Numéros de téléphone importants	
Secours :	112
DAN Belgique	0800 / 12382
DAN Etranger	+ 32 (0) 2 262 22 82
Lifras	+ 32 (0) 2 521 70 21

À L'ATTENTION DE L'ANESTHÉSISTE ET DU CHIRURGIEN RESPONSABLES

Les recommandations médicales détaillées ci-dessous sont valables pour tous les mélanges gazeux respirés en plongée (air - nitrox - trimix).

- J'ai effectué de la plongée sous-marine il y a moins de 24 heures*.
- La désaturation complète en N_2 se terminera dans heures selon les paramètres de l'ordinateur de plongée*.

* (compléter une des deux possibilités)

L'utilisation du N_2O est formellement contre-indiquée dans mon cas :

Par diffusion dans les microbulles d'azote éliminées durant la phase de désaturation, le N_2O peut provoquer un accident de décompression grave, à symptomatologie ostéoarticulaire, neurologique médullaire et/ou cérébrale.

Je vous prie donc d'utiliser toute autre technique d'anesthésie, **en excluant le N_2O .**

L'emploi de gaz volatils incluant le desflurane, le sevoflurane, l'isoflurane, le xenon et l'hélium est également contre-indiqué.

Le risque d'accident de décompression iatrogène est nul lors de l'utilisation de l'anesthésie intraveineuse (TIVA) ou de toute technique d'anesthésie loco-régionale. L'anesthésie intraveineuse présente en effet l'avantage d'accélérer l'élimination pulmonaire des microbulles d'azote.

Je vous prie également d'éviter autant que possible la ventilation artificielle avec pression positive en fin d'expiration, toute manoeuvre de Vasalva et d'apnée prolongée, afin de réduire le risque d'embolie paradoxale par réouverture du foramen ovale ou passage gazeux transpulmonaire.

Je vous remercie de l'attention que vous porterez à la présente, et je vous prie de croire, Madame, Monsieur, à ma parfaite considération.

Date

Signature

Toute information complémentaire peut être obtenue en contactant les docteurs
Yves Eggermont : Centre Hospitalier du Luxembourg, service d'anesthésiologie
Tél. : 00-352-44116335

Daniel Jacobs : CHU de Charleroi, hôpital André Vésale, service d'anesthésiologie
Tél. : 071.92.15.11 - tél. privé : 071.21.62.46 - Gsm : 0478.26.29.23



Plongée en Zélande

Réglementation
(Version 2012/01)

Plongée en Zélande

1. RÉGLEMENTATION PARTICULIÈRE LIFRAS

- les palanquées sont composées de deux plongeurs,
- il faut scinder la plongée plutôt que de plonger à trois.
- en plus du matériel obligatoire pour les plongées en EAO, la lampe de plongée est obligatoire,
- l'utilisation d'une dragonne est obligatoire,
- les bras mort du plan DELTA sont assimilés aux lacs et carrières, on peut donc y plonger à plus de deux et sans dragonne.

2. REGLES DE LA PROVINCE

- Interdiction de plonger :
 - si la vitesse du vent dépasse 5 Beauforts,
 - si la visibilité est inférieure à 100m,
 - si on se situe, dans le Grevelingen meer, à moins de 25m d'engins de pêche mouillés,
 - dans les entrées des ports,
 - en dessous des ponts, sauf en-dessous du ZELANDBRUG (coté Zierikzee),
 - dans les chenaux de navigation,
- si la plongée s'effectue à partir d'un bateau, un pavillon alpha de 1m de haut réalisé en matériau rigide est obligatoire.
- le pavillon alpha est éclairé en cas de plongée de nuit,
- Il est recommandé d'utiliser le pavillon alpha (de 1m de haut et réalisé en matériau rigide) même en plongeant du bord,
- si le bateau est ancré, un filin de 150m de long avec bouée de marquage à l'extrémité est mouillé,

3. REGLES NEERLANDAISES

- profondeur maximale autorisée : 50 m,
- TTS maximum autorisé : 20 minutes (TTS: temps total pour rejoindre la surface, comprenant les temps de remontée et de paliers),
- pression partielle d'oxygène maximale autorisée : 1,4 bar,
- posséder un certificat médical de moins d'un an,
- obligation d'être équipé d'un système affichant la pression dans la bouteille,
- avoir avec soi un dossier sécurité composé de:
 - réglementation LIFRAS,
 - analyse de risques LIFRAS (ou document similaire),
 - plan d'évacuation, avec les coordonnées du site (longitude et latitude)
 - rappel des règles de réanimation,
 - information sur les lieux de plongée (localisation, description, risques),

- matériel de sécurité obligatoire :
 - téléphone portable (chargé),
 - 300 litres d'oxygène à pression atmosphérique (autonomie de 20 minutes pour un débit de 15 litres par minute),
 - trousse de secours,
 - bouteille de réserve,
 - matériel de réserve complet (avec preuve d'entretien quand il s'agit du matériel mis à disposition),

- organisation
 - un responsable de la sécurité, désigné à l'avance, est présent en permanence sur le site pendant les opérations de plongée,
 - ce responsable dispose de l'analyse de risque LIFRAS (ou d'un document similaire) avec notamment la planification de la consommation de chaque plongeur,
 - en plus des consignes habituelles, le briefing général aborde les points suivants:
 - présentation des responsables de la sécurité,
 - explication du site et de ses dangers spécifiques,
 - rappel des procédures d'urgence et du plan d'évacuation,
 - rappel des limites maximales autorisées (profondeur, temps de plongée, TTS),
 - annonce des palanquées et rôle de chacun.

4. SITES DE PLONGEE

Les sites de plongée en Zélande sont répertoriés sur le site de la fédération néerlandais (NOB) et peuvent être téléchargé sur le site internet suivant:

<http://www.onderwatersport.org/>

NOTE IMPORTANTE :

Bien qu'il ne soit pas interdit de plonger au-delà de 40 m en Zélande et en mer du Nord, les plongées excédant cette profondeur ne sont comptabilisées que comme des plongées à 40 m pour ce qui concerne les plongées requises pour la présentation aux examens de moniteurs. L'objectif est de ne pas encourager les plongeurs à prendre des risques supplémentaires en faisant des plongées à 50 m dans des endroits déjà dangereux et difficiles à des profondeurs normales.



CONDITIONS GENERALES DE LOCATION

Notions

Locataire:	une personne (physique) qui loue ou souhaite louer le logement de groupe à De Rietgors. la personne qui séjourne
Colocataire :	dans le logement loué avec le locataire.
Administrateur:	La personne qui reprend la gestion du logement pour le compte du propriétaire du logement.
Propriétaire:	le soussigné, Stephan Arendts

Des prix

Les prix s'entendent toujours TTC, mais hors frais d'assurance annulation ou d'assurance voyage. Celle-ci doit être fermée par le locataire. Les frais spéciaux tels que les frais d'énergie, les frais de nettoyage, la taxe de séjour et éventuellement. les autres coûts imposés par le gouvernement ou la municipalité sont indiqués séparément.

Réservation

Dès que nous aurons reçu un ordre de réservation, nous vous enverrons une confirmation et une facture par e-mail dans les plus brefs délais. Je vous prie de bien vouloir nous retourner la confirmation signée par e-mail.

Ce n'est qu'après réception de cet exemplaire signé que le bail est conclu.

Dans l'intérêt d'une bonne réservation et pour éviter tout malentendu, le locataire s'engage à vérifier l'exactitude après réception de la confirmation et de la facture et de tout autre document écrit.

En cas de saisies erronées, celles-ci doivent être communiquées à la location du logement dans les 7 jours.

Si une telle notification n'est pas faite dans le délai imparti, le locataire ne peut se prévaloir de l'incomplétude ou de l'inexactitude des documents.

Les Rietgors, , Slikweg 8, 4321 SV KERKWERVE

0111695501 0612036547 rietgorszeeland@gmail.com www.rietgorszeeland.nl porte-bancaire no. IBAN NL89RBRB0918505399

La confirmation de réservation doit être présentée à l'arrivée à l'hébergement.

Paiement et règlement ultérieur

Un prépaiement de 50% du loyer total doit être effectué dans les 10 jours. La deuxième partie sert **au plus tard 6 semaines** à payer à l'avance avant le début de la période de location.

Pour les réservations moins de 8 semaines avant la période de location, le montant total doit être transféré en une seule fois.

Le paiement s'effectue par virement bancaire ou postal sur le compte bancaire des Rietgors.

Dépôt

Un dépôt de garantie est exigé pour l'hébergement. Cet acompte doit être versé au dernier terme de paiement.

Après votre séjour chez nous, tous les frais encourus à la suite de dommages à l'intérieur ou au logement lui-même vous seront communiqués et le montant moins les frais susmentionnés vous sera remboursé dans les 14 jours.

Annulation

Une annulation doit toujours être faite par écrit. Les règles suivantes s'appliquent à cela :

- En cas d'annulation jusqu'à 8 semaines avant le jour d'arrivée, 30% du loyer sera facturé.
- En cas d'annulation à partir de 8 semaines avant le jour d'arrivée, 100% du loyer est dû.

Responsabilité

Si De Reed Bunting est contraint d'annuler un contrat de location en raison d'un cas de force majeure, le montant total de la location ou le montant déjà payé sera remboursé.

Le locataire est responsable de toutes les dégradations du logement, de l'inventaire et/ou du mobilier, qui surviennent pendant la période de location, par lui ou ses colocataires. Celle-ci sera réparée aux frais du locataire.

Rester

Le logement est à votre disposition à partir de 18h le jour de l'arrivée jusqu'à 11h le jour du départ (à l'exception des week-ends du vendredi au dimanche, puis le dimanche jusqu'à 18h au maximum). Sauf si d'autres accords ont été conclus à ce sujet avec le bailleur. Ceux-ci doivent être indiqués sur le contrat.

Les Rietgors, , Slikweg 8, 4321 SV KERKWERVE

0111695501 0612036547 rietgorszeeland@gmail.com www.rietgorszeeland.nl porte-bancaire no. IBAN NL89RBRB0918505399

Veillez informer les Rietgors de votre heure d'arrivée deux jours avant votre arrivée (0111695501 ou par e-mail)

Le logement ne peut être occupé par plus de personnes qu'indiqué dans la réservation. Les personnes supplémentaires paient 25,00 € par nuit et doivent être réglées sur place. Apporter des animaux domestiques n'est pas autorisé sans notification préalable. Si nous le remarquons, nous prendrons la liberté de vous refuser le droit de poursuivre l'accès au logement.

En cas de consommation excessive d'alcool entraînant un comportement indésirable, vous devez tenir compte du fait que vous devez quitter le logement immédiatement. Incidemment, cela s'applique à toute forme de comportement indésirable, c'est-à-dire une nuisance sonore ou toute forme de comportement qui ne relève pas du code de conduite normal.

Le linge de maison, les serviettes de bain et le linge de cuisine sont fournis, ainsi que le liquide vaisselle, les cubes lave-vaisselle, le papier toilette et les sacs poubelles.

Le jour du départ, le logement doit être rendu propre (aspirateur, serpillère et seau sont présents), vaisselle lavée ou au moins passée au lave-vaisselle et allumée, sacs poubelles dans le contenant prévu à cet effet, bouteilles vides enlevées et le réfrigérateur vide.

Les meubles déplacés pendant le séjour (de préférence le moins possible !!) doivent être remis en place.

Animaux domestiques

les animaux ne sont pas acceptés

Disposition finale

Ce qui précède est destiné à laisser un agréable souvenir de votre séjour chez nous pour vous et pour nous.

Si vous avez des questions, vous pouvez toujours nous contacter au numéro 0111695501 ou 0031612036547.

Nous vous souhaitons un très agréable séjour.

Cordialement,
Stephen Arendts

Le bruant des roseaux

Les Rietgors, , Slikweg 8, 4321 SV KERKWERVE
0111695501 0612036547 rietgorszeeland@gmail.com www.rietgorszeeland.nl porte-bancaire no. IBAN NL89RBRB0918505399

Getijden Zeelandbrug 2023

augustus 2023

datum	getij	uur	NAP	uur	NAP
do 17 aug	HW	16:48	162	04:40	169
	LW	23:11	-145	10:46	-107
vr 18 aug	HW	17:18	167	05:11	172
	LW	23:43	-149	11:15	-110
za 19 aug	HW	17:50	169	05:43	174
	LW	11:47	-113		
zo 20 aug	HW	18:20	166	06:16	172
	LW	12:20	-114	00:17	-151
ma 21 aug	HW	18:48	162	06:47	166
	LW	12:49	-114	00:49	-150

Date locale

Vendredi, Août 18

Samedi, Août 19

Heure locale	02h	05h	08h	11h	14h	17h	20h	23h	02h	05h	08h	11h	14h	17h	20h	23h	
Direction du vent	←	←	←	←	↖	↖	↗	←	↖	↗	↗	↖	↖	↗	←	↖	
Vitesse du vent (bft)	3	3	3	2	2	1	2	2	3	2	2	2	2	2	3	3	
Rafale (max bft)	3	3	4	3	2	3	2	2	3	3	2	2	2	2	4	4	
Couverture nuageuse	☾	☾	☀️☁️	☁️	☁️	☁️	☁️	☁️	☁️	☁️	☁️	☁️	☀️☁️	☀️	☀️	☀️	☁️
Type de précipitations																	
Précipitations (mm / 3h)																	
Température (°C)	17	17	17	21	24	25	24	22	22	21	21	24	27	28	27	23	
Pression d'air (hPa)	1018	1017	1017	1017	1016	1014	1014	1015	1015	1014	1015	1016	1015	1015	1014	1015	
Direction des vagues	↖	↗	↖	↖	↗	↖	↖	↖	↖	↖	↖	↖	↖	↖	↖	↖	↖
Hauteur des vagues (m)	0.3	0.3	0.2	0.2	0.2	0.2	0.3	0.2	0.3	0.3	0.2	0.2	0.2	0.3	0.3	0.3	0.3
Période de temps (s)	4	4	4	4	4	4	4	4	4	4	4	4	4	3	3	3	3
Type de marée ⓘ	↗	↗	↘	↘	↗	↗	↘	↘	↗	↗	↘	↘	↗	↗	↗	↘	↘
Horaire ⓘ		05:55		11:39		18:04		00:07	06:27			12:14			18:36		
Hauteur des marées (m) ⓘ	1.1	3.4	2.5	0.6	1.2	3.3	2.5	0.2	0.8	3.4	2.8	0.6	1	2.8	3.4	0.8	0.8

Date locale

Dimanche, Août 20

Lundi, Août 21

Heure locale	02h	05h	08h	11h	14h	17h	20h	23h	02h	05h	08h	11h	14h	17h	20h	23h	
Direction du vent	↖	↖	↖	↗	↖	↖	↗	↖	↖	↗	↗	↗	↗	↗	↗	↗	↗
Vitesse du vent (bft)	3	3	2	1	4	4	3	4	3	3	3	4	4	4	4	4	4
Rafale (max bft)	3	3	3	2	4	5	5	5	4	5	5	4	4	4	5	5	5
Couverture nuageuse	☁️	☁️	☁️	☁️	☁️	☁️	☁️	☁️	☁️	☾	☁️	☁️	☀️☁️	☀️	☀️	☀️	☾
Type de précipitations						🌧️	🌧️	🌧️	🌧️								
Précipitations (mm / 3h)						0.8	1.9	1.4	1.8								
Température (°C)	22	21	21	24	23	22	22	19	19	20	19	21	23	23	21	19	
Pression d'air (hPa)	1015	1014	1014	1015	1016	1015	1014	1017	1017	1017	1018	1019	1020	1020	1021	1022	
Direction des vagues	↖	↖	↖	↖	↗	↖	↖	↖	↖	↖	↖	↖	↖	↖	↖	↖	↖
Hauteur des vagues (m)	0.3	0.3	0.3	0.3	0.3	0.3	0.3	0.3	0.3	0.3	0.3	0.3	0.3	0.4	0.4	0.4	0.4
Période de temps (s)	3	4	4	3	3	3	3	3	3	3	3	3	3	3	3	3	4
Type de marée ⓘ	↘	↗	↗	↘	↘	↗	↗	↘	↘	↗	↗	↘	↘	↗	↗	↘	↘
Horaire ⓘ	00:42		07:01		12:48		19:06		01:15		07:32		13:18		19:33		
Hauteur des marées (m) ⓘ	0.2	2.5	3.4	1.1	0.6	2.4	3.3	1.1	0.2	2	3.3	1.4	0.6	2	3.2	1.4	1.4